

autostrade // per l'italia

AUTOSTRADA A23: UDINE - TARVISIO

LAVORI DI RIPRISTINO DEL PONTE SUL RIO GLAGNÒ

Progressiva km. 67+212

(Opera 23.09.0199.0.1e2)

CUP: - CIG: - Codice progetto 0 5 1 9

PROGETTO ESECUTIVO

LOTTO 2

Codice elaborato

PE R 15

Scala

Emissione

Data 14.08.2022

Redatto StN

Controllato A.N.

Approvato A.N.

Titolo elaborato

Pareri e prescrizioni ricevuti dagli Enti coinvolti durante la Conferenza dei Servizi

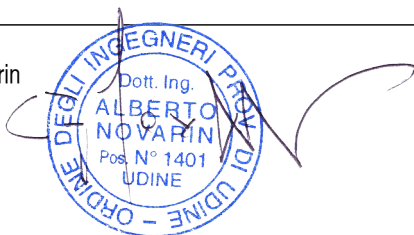
Nome file

Cartiglio relazioni LOTTO 2.dwg

Firme

PROGETTISTA

dott. ing. Alberto Novarin



COMMITTENTE:

Autostrade per l'Italia SpA

Documento sottoscritto digitalmente

Stampa conforme all'elaborato firmato digitalmente

Rev.	Data	Redatto	Controllato	Approvato	Oggetto revisione
01					
02					
03					
04					
05					



Studio Novarin s.a.s.

via Daniele Manin, 10 - 33100 Udine - ☎ 0432 421013 - ✉ studio@novarin.net

IL PRESENTE DOCUMENTO NON POTRÀ ESSERE COPIATO, RIPRODOTTO O ALTIMENTI PUBBLICATO, IN TUTTO O IN PARTE, SENZA IL CONSENSO DELLO STUDIO NOVARIN. OGNI UTILIZZO NON AUTORIZZATO SARÀ PUNITO A NORMA DI LEGGE.
THIS DOCUMENT MAY NOT BE COPIED, REPRODUCED OR PUBLISHED, EITHER IN PART OR IN ITS ENTIRETY, WITHOUT THE WRITTEN PERMISSION OF STUDIO NOVARIN. UNAUTHORIZED USE WILL BE PROSECUTED BY LAW.

1 INTRODUZIONE

Di seguito si riporta per punti l'iter autorizzativo della presente progettazione mediante Conferenza di Servizi.

- a. In data **17/05/2021** è stata convocata con lettera di convocazione prot n. ASPI/T9/2021/0000972/EU la Conferenza di Servizi n.1.
- b. Sono pervenuti n.3 pareri dai seguenti Enti: Servizio di Difesa del Suolo, Soprintendenza Archeologica, Belle Arti e Paesaggio del FVG e Servizio Pianificazione Paesaggistica, Territoriale e Strategica.
- c. Le prescrizioni contenute nei pareri hanno comportato la necessità di procedere ad una revisione del progetto per ottemperare alle richieste dei n.3 Enti.
- d. Il RUP, conseguentemente alle modifiche progettuali, annulla la CDS n.1 e procede alla convocazione di una seconda Conferenza dei Servizi semplificata in modalità asincrona ai sensi dell'art. 14 e 14-bis della L.241/1990.
- e. In data **24/06/2021** è stata convocata con lettera di convocazione prot n. ASPI/T9/2021/0001291/EU la Conferenza di Servizi n.2.
- f. La conferenza dei Servizi n.2 si è conclusa positivamente (Verbale di Conferenza dei Servizi prot. n.8634 del **14/11/2021** del Responsabile del Procedimento arch. Simone Mazzolini del Comune di Moggio Udinese).

Nelle pagine seguenti si riportano in ordine cronologico i verbali ed i pareri degli Enti coinvolti nelle Conferenze dei Servizi; si riassumono infine le prescrizioni ricevute ed il recepimento delle stesse all'interno del progetto esecutivo.



Società per azioni

Società soggetta all'attività di direzione e coordinamento di Atlantia S.p.A.
Capitale Sociale € 622.027.000,00 interamente versato
Codice Fiscale e n. di iscrizione al Registro delle Imprese di Roma 07516911000
C.C.I.A.A. ROMA n. 1037417 - P.IVA 07516911000 - Sede Legale: Via A. Bergamini, 50 - 00159 Roma

DIREZIONE 9° TRONCO - UDINE

S.S. 13 Km. 134 + 100

33010 TAVAGNACCO (UD)

TELEG : ASPI S.p.A. DIREZIONE 9° TRONCO UDINE

TELEF. : 0432 578.1

TELEFAX : 0432 578.227

WEBSITE : www.autostrade.it

PEC : autostradeperlitaliad9udine@pec.autostrade.it

NS. RIF. DT9/TEC/SPC

Spett.le

Comune di Moggio Udinese

Piazza Uffici 1, 33015 Moggio Udinese (UD)

Alla C.A. Ufficio Edilizia Privata, Urbanistica e Ambiente

Alla C.A. Zearo Luigino e Simone Mazzolini

PEC: comune.moggioudinese@certgov.fvg.it

OGGETTO: Progetto definitivo per i lavori di ripristino del Ponte sul Rio Glagnò in Autostrada A23 al km 67+212

Richiesta di conferenza dei servizi decisa semplificata asincrona ai sensi della Legge n. 241 del 7 agosto 1990

Con riferimento all'oggetto si invia al collegamento indicato di seguito il progetto definitivo per i lavori in oggetto. Dato il numero di enti coinvolti nel processo autorizzativo, con la presente si richiede di attivare **conferenza di servizi decisa semplificata asincrona** ai sensi dell'art 14 e 14 bis della Legge 241 del 7 agosto 1990. Si allegano:

1. Progetto: disponibile al link One Drive seguente. Si allegano alla presente l'elenco elaborati

2. La lista degli enti identificati, in accordo con il progettista, per l'invio del progetto

Vengono indicati nel seguito i recapiti del RUP, ing. Francesco Pozzato

- cell. 345 / 600 63 69
- mail: francesco.pozzato@autostrade.it
- pec: autostradeperlitaliad9udine@pec.autostrade.it

Il progetto è disponibile su area Cloud One Drive di Autostrade per l'Italia al seguente percorso: OneDrive - Autostrade per l'Italia\@@PR-2018010-A-ViadRioGlagno-CONF-SERV\@@ProgettoDefinitivo-pdf\. Le credenziali di accesso sono state già recapitate via mail all'arch. Simone Mazzolini.

Si rimane a disposizione per ogni informazione.

Distinti saluti.

Autostrade // per l'Italia

DIREZIONE 9° TRONCO - UDINE

Il RUP

Francesco Pozzato

**IL RESPONSABILE
DEL PROCEDIMENTO**

Allegati:

1. Lista degli enti, recapiti e approvazioni richieste per tutti gli enti a cui inviare il progetto per le approvazioni.
2. Elenco allegati. Tutti gli elaborati sono stati trasmessi su area

ALLEGATO 1: Elenco enti approvatori

Progetto definitivo per i lavori di ripristino del Ponte sul Rio Glagnò in Autostrada A23 al km 67+212.					
Elenco enti approvatori					
ITEM	Nominativo ente	Tipologia di autorizzazione e richiesta	Indirizzo uffici	Indirizzo PEC	Persona di riferimento o se nota
1	REGIONE FVG Direzione centrale difesa dell'ambiente, energia e sviluppo sostenibile Servizio difesa del suolo	Richiesta nulla osta idraulico	via Sabbadini, 31 - 33100 - Udine (UD)	ambiente@certregione.fvg.it	geom. Maurizio Paselli
2	REGIONE FVG Direzione centrale infrastrutture e territorio Servizio pianificazione paesaggistica, territoriale e strategica	Richiesta autorizzazione e paesaggistica	via Carducci, 6 - 34100 - Trieste (TS)	territorio@certregione.fvg.it	arch. Maria Pia Turinetti Di Priero
3	Servizio Valutazioni Ambientali della Regione FVG	Valutazione preliminare di cui all'art. 6 comma 9 del D.Lgs. 152/2006 (previo inoltro di check list)	via Carducci, 6 - 34100 - Trieste (TS)	ambiente@certregione.fvg.it	dott.sa Raffaella Pengue
4	REGIONE FVG - Ispettorato Forestale Tolmezzo	Verifica vincolo-idrogeologico RD 3267/1923 e Autorizzazione e forestale L.R. 9/2007	via Linussio, 2 - 34136- Tolmezzo - (UD)	ispettoratotolmezzo@certregione.fvg.it	Dott. Livio Silverio
5	Ente Tutela Patrimonio Ittico (ETPI)	Richiesta parere su interferenze del progetto con la fauna ittica	via Colugna, 3 - 33100 - Udine (UD)	etpi@certregione.fvg.it	

ITEM	Nominativo ente	Tipologia di autorizzazione e richiesta	Indirizzo uffici	Indirizzo PEC	Persona di riferimento o se nota
6	Soprintendenza archeologia, belle arti e paesaggio (SABAP) del Friuli Venezia Giulia - Sede di Udine	Verifica interesse archeologico ed autorizzazione e paesaggistica	via Zanon, 22 - 33100 - Udine(UD)	mbac-sabap-fvg@mailcert.beniculturali.it	
7	Comune di Moggio Udinese	Attestazione compatibilità urbanistica dell'intervento	Piazza Uffici 1 - 33015 - Moggio Udinese (UD)	comune.moggioudinese@certgov.fvg.it	
8	Comune di Amaro	Attestazione compatibilità urbanistica dell'intervento	Via Roma 33 - 33020 - Amaro (UD)	comune.amaro@certgov.fvg.it	
9	Provveditorato Opere Pubbliche del Friuli Venezia Giulia	Nulla osta	Via Teatro Romano 17 - 34121 - Trieste (TS)	oopp.triveneto-uff7@pec.mit.gov.it	
10	Direzione centrale finanze e patrimonio Servizio Demanio Posizione Organizzativa gestione demani regionali	Nulla osta	Via Sabbadini, 31 - 33100 - UDINE (UD)	finanze@certregione.fvg.it	
11	5° REPARTO INFRASTRUTTURE Ufficio B.C.M.	PARERE VINCOLANTE RELATIVO AL SERVIZIO DI BONIFICA BELLICA SISTEMATICA TERRESTRE (BST)	Vicolo San Benedetto , 8 - 35139 - Padova (PD)	infrastrutture_padova@postacert.difesa.it	

Allegato 2: elenco elaborati progettuali

autostrade // per l'italia
AUTOSTRADA A23: UDINE - TARVISIO

LAVORI DI RIPRISTINO DEL PONTE SUL RIO GLAGNÒ
Progressiva Km. 67+212
(Opera 23.09.0199.0.1e2)
PROGETTO DEFINITIVO ISTRUTTORIO

RELAZIONI

PROG.	EMISSIONE	REVISIONE	RELAZIONE	TITOLO ELABORATI REDAZIONALI
1	REV.00 28.07.2020	REV.02 12.03.2021	PDI.R01	RELAZIONE DESCRITTIVA
2	REV.00 28.07.2020	REV.01 19.01.2021	PDI.R02	RELAZIONE PAESAGGISTICA
3	REV.00 28.07.2020	REV.01 19.01.2021	PDI.R03	RELAZIONE IDRAULICA
4	REV.00 28.07.2020	REV.02 12.03.2021	PDI.R04	COMPUTO METRICO ESTIMATIVO
5	REV.00 28.07.2020	REV.02 12.03.2021	PDI.R05	QUADRO ECONOMICO
6	REV.00 28.07.2020		PDI.R06	DISCIPLINARE DESCRITTIVO E PRESTAZIONALE DEGLI ELEMENTI
7	REV.00 28.07.2020	REV.01 19.01.2021	PDI.R07	AGGIORNAMENTO PRIME INDICAZIONI SULLA SICUREZZA
8	REV.00 19.01.2021		PDI.R08	ELENCO PREZZI UNITARI
9	REV.00 19.01.2021		PDI.R09	RELAZIONE GEOLOGICA-GEOTECNICA
10	REV.00 23.02.2021	REV.02 12.03.2021	PDI.R10	ANALISI PREZZI
11	REV.00 23.02.2021	REV.02 12.03.2021	PDI.R11	PIANO PARTICELLARE DELLE AREE

TAVOLE

PROG.	EMISSIONE	REVISIONE	TAVOLA	TITOLO ELABORATI GRAFICI	SCALA
12	REV.00 28.07.2020		PDI.T01	COROGRAFIA	1:5.000
13	REV.00 28.07.2020	REV.01 19.01.2021	PDI.T02	PLANIMETRIA DELLO STATO DI FATTO E DOCUMENTAZIONE FOTOGRAFICA	1:1.000
14	REV.00 28.07.2020	REV.01 19.01.2021	PDI.T03	PLANIMETRIA DI PROGETTO E VISUALIZZAZIONE 3D DELLE OPERE DI PROTEZIONE IDRAULICA	1:1.000
15	REV.00 28.07.2020	REV.01 19.01.2021	PDI.T04	PIANTE E SEZIONI DELLE OPERE DI PROTEZIONE IDRAULICA	varie
16	REV.00 28.07.2020	REV.02 01.03.2021	PDI.T05	PLANIMETRIA DI PROGETTO SOVRAPPONTE ALL'ORTOFOTO, ALLA MAPPA CATASTALE ED AL P.R.G.C. VIGENTE	varie



COMUNE DI MOGGIO UDINESE

Provincia di Udine

medaglia d'oro al valore civile

P.ZZA UFFICI, 1
C.F. 8400 1550 304

C.A.P. 33015
P. I.V.A. 01 134 980 307
FAX 0433 / 51371

TEL. 0433 / 51177-51877-51888

postmaster@com-moggio-udinese.regione.fvg.it

www.comune.moggioudinese.ud.it

Moggio Udinese 20/05/2021

pec

Elenco destinatari:

**REGIONE FVG - Direzione centrale difesa
dell'ambiente, energia e sviluppo sostenibile
Servizio difesa del suolo**
via Sabbadini, 31 - 33100 - Udine (UD)
Alla C.A. geom. Maurizio Paselli
PEC: ambiente@certregione.fvg.it

**REGIONE FVG - Direzione centrale infrastrutture e
territorio**

**Servizio pianificazione paesaggistica, territoriale e
strategica**
via Carducci, 6 - 34100 - Trieste (TS)
Alla C.A. arch. Maria Pia Turinetti Di Priero
PEC: territorio@certregione.fvg.it

Servizio Valutazioni Ambientali della Regione FVG
via Carducci, 6 - 34100 - Trieste (TS)
Alla C.A. dott.sa Raffaella Pengue
PEC ambiente@certregione.fvg.it

REGIONE FVG - Ispettorato Forestale Tolmezzo
via Linussio, 2 - 34136- Tolmezzo - (UD)
Alla C.A. Dott. Livio Silverio
PEC ispettoratotolmezzo@certregione.fvg.it

Ente Tutela Patrimonio Ittico (ETPI)
via Colugna, 3 - 33100 - Udine (UD)
PEC etpi@certregione.fvg.it

**Soprintendenza archeologia, belle arti e paesaggio
(SABAP) del Friuli Venezia Giulia - Sede di Udine**
via Zanon, 22 - 33100 - Udine(UD)
PEC mbac-sabap-fvg@mailcert.beniculturali.it



COMUNE DI MOGGIO UDINESE

Provincia di Udine

medaglia d'oro al valore civile

P.ZZA UFFICI, 1
C.F. 8400 1550 304

C.A.P. 33015
P. I.V.A. 01 134 980 307
FAX 0433 / 51371

TEL. 0433 / 51177-51877-51888

postmaster@com-moggio-udinese.regione.fvg.it

www.comune.moggioudinese.ud.it

Comune di Amaro

Via Roma 33 - 33020 - Amaro (UD)

PEC comune.amaro@certgov.fvg.it

Provveditorato Opere Pubbliche del Friuli Venezia Giulia

Via Teatro Romano 17 - 34121 - Trieste (TS)

PEC oopp.triveneto-uff7@pec.mit.gov.it

Direzione centrale finanze e patrimonio - Servizio Demanio

Posizione Organizzativa gestione demani regionali

Via Sabbadini, 31 - 33100 - UDINE (UD)

PEC: finanze@certregione.fvg.it

5° REPARTO INFRASTRUTTURE

Ufficio B.C.M.

Vicolo San Benedetto, 8 - 35139 - Padova (PD)

PEC infrastrutture_padova@postacert.difesa.it

e per conoscenza

Autostrade per l'Italia

Direzione 9° tronco Udine

S.S. 13 km 134+100 33010 Tavagnacco – Udine (UD)

Alla C.A. ing Francesco Pozzato

PEC autostradeperlitaliad9udine@pec.autostrade.it

OGGETTO: Progetto definitivo per i lavori di ripristino del Ponte sul Rio Glagnò in Autostrada A23 al km 67+212.

Convocazione per conferenza dei servizi decisoria semplificata asincrona ai sensi della Legge n. 241 del 7 agosto 1990.



COMUNE DI MOGGIO UDINESE

Provincia di Udine

medaglia d'oro al valore civile

P.ZZA UFFICI, 1
C.F. 8400 1550 304

C.A.P. 33015
P. I.V.A. 01 134 980 307
FAX 0433 / 51371

TEL. 0433 / 51177-51877-51888

postmaster@com-moggio-udinese.regione.fvg.it

www.comune.moggioudinese.ud.it

Con riferimento all'oggetto,

considerato che:

- In data 17/05/2021 con Prot. N° 3553 veniva trasmesso allo Scrivente Comune di Moggio Udinese il progetto definitivo da parte di Autostrade per l'Italia SpA in qualità di soggetto interessato, richiedendo attivazione di conferenza dei servizi decisoria semplificata asincrona ai sensi dell'art 14 e 14-bis della L 241/1990
- il soggetto interessato ha indicato come elenco degli enti approvatori una lista di 11 enti diversi
- Per il comune di Moggio Udinese è stato nominato responsabile del procedimento ai sensi dell'art 5 della L.241/1990 l'arch. Simone Mazzolini

La scrivente amministrazione procedente con la presente comunicazione, indice e convoca la conferenza di servizi decisoria semplificata in modalità asincrona ai sensi dell'art 14 e 14-bis della L.241/1990.

Ai sensi del combinato disposto dell'art 14-bis, comma 2 lettera c e comma 3, si invitano gli enti destinatari della presente comunicazione a rendere alla scrivente amministrazione procedente, le proprie determinazioni relative alla decisione oggetto della conferenza.

Tali determinazioni, congruamente motivate, sono formulate in termini di assenso o dissenso e indicano, ove possibile, le modifiche eventualmente necessarie ai fini dell'assenso. Le prescrizioni o condizioni eventualmente indicate ai fini dell'assenso o del superamento del dissenso sono espresse in modo chiaro e analitico e specificano se derivano da un vincolo relativo ad una disposizione normativa o da un atto amministrativo generale, ovvero discrezionalmente apposte per la migliore tutela dell'interesse pubblico.

Ai sensi dell'art 14-bis, comma 2 della L. 241/1990, si specifica quanto segue:

a) Con riferimento all'art 14-bis, comma 1, lettera a) L. 241/1990

- Il progetto in formato elettronico pdf è scaricabile accedendo al link seguente : https://www2.autostrade.it/DGM_public/download/3A92678F-B45B-4421-9869-F4C9D86C0A8F/ ed utilizzando la password alfanumerica seguente: duip22u0y . Tale link è disponibile per il download fino al 10/06/2021. Dopo tale data, o sempre e comunque in caso di inconvenienti tecnici nell'utilizzo del link precedente, contattando l'ing. Francesco Pozzato (mail: francesco.pozzato@autostrade.it – cell. 345/600 63 69) di Autostrade per l'Italia SpA, vi verranno fornite le credenziali di accesso al cloud One drive di Microsoft, da cui sarà possibile visionare e scaricare il progetto (viste le dimensioni dei files non è possibile la trasmissione via pec) o eventualmente concordare altra idonea modalità di trasmissione.

Sullo stesso cloud sarà possibile caricare, anche da parte degli enti, eventuale documentazione di grosse dimensioni, qualora necessaria a supporto delle osservazioni da parte di ciascun Ente.

All'ALLEGATO 2 viene trasmesso l'elenco degli elaborati di progetto



COMUNE DI MOGGIO UDINESE

Provincia di Udine

medaglia d'oro al valore civile

P.ZZA UFFICI, 1
C.F. 8400 1550 304

C.A.P. 33015
P. I.V.A. 01 134 980 307
FAX 0433 / 51371

TEL. 0433 / 51177-51877-51888

postmaster@com-moggio-udinese.regione.fvg.it

www.comune.moggioudinese.ud.it

- Le determinazioni da assumere sono indicate nella tabella di cui all'**ALLEGATO 1** riportante la lista degli enti e, per ciascuno di essi, gli indirizzi, i recapiti pec, la persona di riferimento e il tipo di autorizzazione richiesta o determinazione da assumere da parte di ciascun ente.
 - Tutte le comunicazioni dovranno essere trasmesse in forma elettronica, tramite nota scritta firmata digitalmente, da inviare entro i termini previsti, alla PEC del comune di Moggio Udinese (comune.moggioudinese@certgov.fvg.it) – e, per conoscenza, ad Autostrade per l'Italia (autostradeperlitaliad9udine@pec.autostrade.it), alla C.A. ing. Francesco Pozzato) - utilizzando eventualmente l'area cloud One drive di Microsoft di cui sopra (di cui occorre richiedere le credenziali) laddove necessario per inviare documentazione di grosse dimensioni non trasmissibile direttamente via pec.
- b) Con riferimento all'art 14-bis, comma 2, lettera b) L. 241/1990
- viene indicato il termine perentorio di 15 gg dal ricevimento della pec, entro cui ogni amministrazione coinvolta può richiedere, ai sensi dell'articolo 2, comma 7 L. 241/1990, integrazioni documentali o chiarimenti relativi a fatti, stati o qualità non attestati in documenti già in possesso dell'amministrazione stessa o non direttamente acquisibili presso altre pubbliche amministrazioni
- c) Con riferimento all'art 14-bis, comma 2, lettera c) L. 241/1990
- viene indicato il termine perentorio dalla data di ricevimento della pec, non superiore a guarantacinque giorni, entro il quale le amministrazioni coinvolte devono rendere le proprie determinazioni relative alla decisione oggetto della conferenza, fermo restando l'obbligo di rispettare il termine finale di conclusione del procedimento.
 - Se tra le suddette amministrazioni vi sono amministrazioni preposte alla tutela ambientale, paesaggistico-territoriale, dei beni culturali, o alla tutela della salute dei cittadini, il suddetto termine è fissato in novanta giorni dal ricevimento della pec;

Per ogni chiarimento si possono contattare per le vie brevi i seguenti riferimenti:

- Arch. Simone Mazzolini – Responsabile del procedimento – Ente proponente – Comune di Moggio Udinese – mail: simone.mazzolini@comune.moggioudinese.ud.it – tel: 0433 / 511 77 (int. 6)
- Ing. Francesco Pozzato – Responsabile Unico del Procedimento per il progetto in questione – Soggetto interessato – Autostrade per l'Italia SpA DT9 Udine – mail: francesco.pozzato@autostrade.it – cell. 345/600 63 69

Si rimane a disposizione per ogni informazione.



COMUNE DI MOGGIO UDINESE

Provincia di Udine

medaglia d'oro al valore civile

P.ZZA UFFICI, 1
C.F. 8400 1550 304

C.A.P. 33015
P. I.V.A. 01 134 980 307
FAX 0433 / 51371

TEL. 0433 / 51177-51877-51888

postmaster@com-moggio-udinese.regione.fvg.it

www.comune.moggioudinese.ud.it

Distinti saluti.

Il Responsabile del Procedimento

Comune di Moggio Udinese

Arch. Simone Mazzolini



Allegati:

1. Lista degli enti, recapiti e approvazioni richieste per tutti gli enti a cui inviare il progetto per le approvazioni.
2. Elenco elaborati di progetto.



COMUNE DI MOGGIO UDINESE

Provincia di Udine

medaglia d'oro al valore civile

P.ZZA UFFICI, 1
C.F. 8400 1550 304

C.A.P. 33015
P. I.V.A. 01 134 980 307
FAX 0433 / 51371

TEL. 0433 / 51177-51877-51888

postmaster@com-moggio-udinese.regione.fvg.it

www.comune.moggioudinese.ud.it

ALLEGATO 1: Elenco enti approvatori, recapiti e determinazioni richieste

Progetto definitivo per i lavori di ripristino del Ponte sul Rio Glagnò in Autostrada A23 al km 67+212.

Elenco enti approvatori

ITE M	Nominativo ente	Tipologia di autorizzazion e richiesta	Indirizzo uffici	Indirizzo PEC	Persona di riferiment o se nota
1	REGIONE FVG Direzione centrale difesa dell'ambiente, energia e sviluppo sostenibile Servizio difesa del suolo	Richiesta nulla osta idraulico	via Sabbadini, 31 - 33100 -Udine (UD)	ambiente@certregione.fvg.it	geom. Maurizio Paselli
2	REGIONE FVG Direzione centrale infrastrutture e territorio Servizio pianificazione paesaggistica, territoriale e strategica	Richiesta autorizzazion e paesaggistica	via Carducci, 6 - 34100 - Trieste (TS)	territorio@certregione.fvg.it	arch. Maria Pia Turinetti Di Priero
3	Servizio Valutazioni Ambientali della Regione FVG	Valutazione preliminare di cui all'art. 6 comma 9 del D.Lgs. 152/2006 (previo inoltro di check list)	via Carducci, 6 - 34100 - Trieste (TS)	ambiente@certregione.fvg.it	dott.sa Raffaella Pengue
4	REGIONE FVG - Ispettorato Forestale Tolmezzo	Verifica vincolo- idrogeologico RD 3267/1923 e Autorizzazion e forestale L.R. 9/20070	via Linussio, 2 - 34136- Tolmezzo - (UD)	ispettoratotolmezzo@certregione.fvg.it	Dott. Livio Silverio



COMUNE DI MOGGIO UDINESE

Provincia di Udine

medaglia d'oro al valore civile

P.ZZA UFFICI, 1
C.F. 8400 1550 304

C.A.P. 33015
P. I.V.A. 01 134 980 307
FAX 0433 / 51371

TEL. 0433 / 51177-51877-51888

postmaster@com-moggio-udinese.regione.fvg.it

www.comune.moggioudinese.ud.it

ITE M	Nominativo ente	Tipologia di autorizzazion e richiesta	Indirizzo uffici	Indirizzo PEC	Persona di riferiment o se nota
5	Ente Tutela Patrimonio Ittico (ETPI)	Richiesta parere su interferenze del progetto con la fauna ittica	via Colugna, 3 - 33100 - Udine (UD)	etpi@certregione.fvg.it	
6	Soprintendenza archeologia, belle arti e paesaggio (SABAP) del Friuli Venezia Giulia - Sede di Udine	Verifica interesse archeologico ed autorizzazion e paesaggistica	via Zanon, 22 - 33100 - Udine(UD)	mbac-sabap-fvg@mailcert.beniculturali.it	
7	Comune di Moggio Udinese	Attestazione compatibilità urbanistica dell'intervent o	Piazza Uffici 1 - 33015 - Moggio Udinese (UD)	comune.moggioudinese@certgov.fvg.it	
8	Comune di Amaro	Attestazione compatibilità urbanistica dell'intervent o	Via Roma 33 - 33020 - Amaro (UD)	comune.amaro@certgov.fvg.it	
9	Provveditorato Opere Pubbliche del Friuli Venezia Giulia	Nulla osta	Via Teatro Romano 17 - 34121 - Trieste (TS)	oopp.triveneto-uff7@pec.mit.gov.it	
10	Direzione centrale finanze e patrimonio Servizio Demanio Posizione Organizzativa gestione demani regionali	Nulla osta	Via Sabbadini, 31 - 33100 - UDINE (UD)	finanze@certregione.fvg.it	



COMUNE DI MOGGIO UDINESE

Provincia di Udine

medaglia d'oro al valore civile

P.ZZA UFFICI, 1
C.F. 8400 1550 304

C.A.P. 33015
P. I.V.A. 01 134 980 307
FAX 0433 / 51371

TEL. 0433 / 51177-51877-51888

postmaster@com-moggio-udinese.regione.fvg.it

www.comune.moggioudinese.ud.it

ITE M	Nominativo ente	Tipologia di autorizzazion e richiesta	Indirizzo uffici	Indirizzo PEC	Persona di riferiment o se nota
11	5° REPARTO INFRASTRUTTUR E Ufficio B.C.M.	PARERE VINCOLANTE RELATIVO AL SERVIZIO DI BONIFICA BELLICA SISTEMATICA TERRESTRE (BST)	Vicolo San Benedetto , 8 - 35139 - Padova (PD)	infrastrutture_padova@postacert.difesa.it	



COMUNE DI MOGGIO UDINESE

Provincia di Udine

medaglia d'oro al valore civile

P.ZZA UFFICI, 1
C.F. 8400 1550 304

C.A.P. 33015
P. I.V.A. 01 134 980 307
FAX 0433 / 51371

TEL. 0433 / 51177-51877-51888

postmaster@com-moggio-udinese.regione.fvg.it

www.comune.moggioudinese.ud.it

Allegato 2: elenco elaborati progettuali

autostrade // per l'italia
AUTOSTRADA A23: UDINE - TARVISIO

LAVORI DI RIPRISTINO DEL PONTE SUL RIO GLAGNÒ

Progressiva Km. 67+212
(Opera 23.09.0199.0.1a2)

PROGETTO DEFINITIVO ISTRUTTORIO

RELAZIONI

PROG.	EMISSIONE	REVISIONE	RELAZIONE	TITOLO ELABORATI REDAZIONALI
1	REV.00 28.07.2020	REV.02 12.03.2021	PD1.R01	RELAZIONE DESCRITTIVA
2	REV.00 28.07.2020	REV.01 19.01.2021	PD1.R02	RELAZIONE PAESAGGISTICA
3	REV.00 28.07.2020	REV.01 19.01.2021	PD1.R03	RELAZIONE IDRAULICA
4	REV.00 28.07.2020	REV.02 12.03.2021	PD1.R04	COMPUTO METRICO ESTIMATIVO
5	REV.00 28.07.2020	REV.02 12.03.2021	PD1.R05	QUADRO ECONOMICO
6	REV.00 28.07.2020		PD1.R06	DISCIPLINARE DESCRITTIVO E PRESTAZIONALE DEGLI ELEMENTI
7	REV.00 28.07.2020	REV.01 19.01.2021	PD1.R07	AGGIORNAMENTO PRIME INDICAZIONI SULLA SICUREZZA
8	REV.00 19.01.2021		PD1.R08	ELENCO PREZZI UNITARI
9	REV.00 19.01.2021		PD1.R09	RELAZIONE GEOLOGICA-GEOTECNICA
10	REV.00 23.02.2021	REV.02 12.03.2021	PD1.R10	ANALISI PREZZI
11	REV.00 23.02.2021	REV.02 12.03.2021	PD1.R11	PIANO PARTICELLARE DELLE AREE

TAVOLE

PROG.	EMISSIONE	REVISIONE	TAVOLA	TITOLO ELABORATI GRAFICI	SCALA
12	REV.00 28.07.2020		PD1.T01	COROGRAFIA	1:5.000
13	REV.00 28.07.2020	REV.01 19.01.2021	PD1.T02	PLANIMETRIA DELLO STATO DI FATTO E DOCUMENTAZIONE FOTOGRAFICA	1:1.000
14	REV.00 28.07.2020	REV.01 19.01.2021	PD1.T03	PLANIMETRIA DI PROGETTO E VISUALIZZAZIONE 3D DELLE OPERE DI PROTEZIONE IDRAULICA	1:1.000
15	REV.00 28.07.2020	REV.01 19.01.2021	PD1.T04	PIANTE E SEZIONI DELLE OPERE DI PROTEZIONE IDRAULICA	varie
16	REV.00 28.07.2020	REV.02 01.03.2021	PD1.T05	PLANIMETRIA DI PROGETTO SOVRAPPONTE ALL'ORTOFOTO, ALLA MAPPA CATASTALE ED AL P.R.G.C. VIGENTE	varie


**PARERE REGIONE FVG (SERVIZIO PIANIFICAZIONE PAESAGGISTICA,
TERRITORIALE E STRATEGICA)**

Direzione centrale infrastrutture e territorio

Prot. n. 0034543 / P

Data 25/05/2021

Class TBP-1-410



 REGIONE AUTONOMA FRIULI VENEZIA GIULIA	
DIREZIONE CENTRALE INFRASTRUTTURE E TERRITORIO	
Servizio pianificazione paesaggistica, territoriale e strategica	pianificazione@teritorio@regione.fvg.it territorio@certregione.fvg.it tel + 39 040 377 4110 fax + 39 040 377 4110 I - 34123 Trieste, via Carducci 6

Protocollo n. /1.410

(Riferimento pratica: **33888**/2021-PiB)

Trasmissione: **PEC**

Riferimento: 3672 del 20/05/2021

ALLEGATI: nessuno

Al Comune di Moggio Udinese

e p.c.

Al MINISTERO PER I BENI E ATT. CULT. E DEL TURISMO

Soprintendenza Archeologia Belle Arti e Paesaggio FVG

Oggetto: L.241/1990 - **Progetto definitivo per i lavori di ripristino del Ponte sul Rio Glagnò in Autostrada A23 al km 67+212 – Convocazione di conferenza di servizi decisoria semplificata asincrona**
PARERE PAESAGGISTICO FAVOREVOLE

Committente: Autostrade per l'Italia Spa
 Richiedente: Comune di Moggio Udinese
 Comune interessato: Moggio Udinese

In risposta alla nota prot. 3672 del 20/05/2021, riferentesi all'istanza di convocazione della Conferenza dei Servizi asincrona in oggetto di cui al prot. **33888** del 21/05/2021, esaminati gli elaborati di progetto ed il Web-Gis del vigente Piano Paesaggistico Regionale (PPR FVG) con le relative NTA associate, si comunica quanto segue.

Dall'analisi della relazione paesaggistica, con la contestuale verifica dei beni sottoposti a tutela, il previsto progetto, consistente nel *"consolidamento delle fondazioni del viadotto sul rio Glagnò dell'autostrada A23 tramite realizzazione di n.5 pennelli per limitare l'erosione spondale"*, introduce specifiche tecnologie necessarie alla messa in sicurezza dell'infrastruttura viaria e comunque tali da renderlo, nel suo complesso, compatibile con l'attuale stato dei luoghi.


Si dà atto che l'intervento non si pone in contrasto con le prescrizioni vincolanti di cui all'art.23 *"Fiumi, torrenti e corsi d'acqua"*.

Responsabile istruttoria: arch. Piero Blanchini - tel. 0432-555722 e-mail: piero@blanchini@regione.fvg.it

Distinti saluti,

IL DIRETTORE DI SERVIZIO
 dott. Maria Pia Turinetti Di Priero
 DOCUMENTO FIRMATO DIGITALMENTE
 AI SENSI DEL DLGS 82/2005

PiB

 REGIONE AUTONOMA FRIULI VENEZIA GIULIA	
DIREZIONE CENTRALE DIFESA DELL'AMBIENTE, ENERGIA E SVILUPPO SOSTENIBILE	
Servizio difesa del suolo	difesasuolo@regione.fvg.it ambiente@certregione.fvg.it tel + 39 040 377 4169 fax + 39 040 377 4410 I - 34132 Trieste, via S. Anastasio 3

Prot. n. SDIS/UD /INO/6568/21
All.ti:

Spett.le
Comune di Moggio Udinese
Piazza Uffici, 1
33015 Moggio Udinese (Ud)

PEC: comune.moggioudinese@certgov.fvg.it

Oggetto: R.D. 523/1904 - L.R. 11/2015 .

Progetto definitivo per i lavori di ripristino del ponte sul rio Glagnò in Autostrada A23 al km 67+212.

Richiesta di integrazioni e aggiornamenti progettuali.

Con riferimento alla comunicazione dd. 20.05.2021, assunta al prot. n. 28982 dd. 20.05.2021 della Direzione centrale difesa dell'ambiente, energia e sviluppo sostenibile, con la quale codesto Comune indiceva e convocava la conferenza di servizi decisoria semplificata in modalità asincrona relativamente all'approvazione dei lavori indicati in oggetto, esaminata la documentazione progettuale redatta dall'ing. Alberto Novarin, rev. 01 datata 11.11.2020 e rev. 02 datata 15.02.2021 ed in particolar modo la relazione idraulica, si comunicano, con la presente, le richieste di integrazioni/aggiornamenti progettuali, ritenute necessarie, dallo scrivente Ufficio, al fine di poter, da ultimo, in sede di conferenza di servizi, autorizzare idraulicamente l'intervento proposto.

Intervento sui piloni viadotto autostradale mediante realizzazione di corona di colonne in jet grouting, sovrastanti blocchi in cls e massi legati:

- 1) il "complesso sommitale" costituito da massi legati e blocchi in c.a. dovrà essere traslato verso il basso **di 2m** (approfondito) al fine di far affiorare lo stesso solo in parte dal piano delle ghiaie e di non coprire completamente il dado di fondazione dei piloni, limitando in tal modo ulteriori riduzioni della sezione idraulica del corso d'acqua;
- 2) le colonne in jet grouting dovranno presentare tutte lunghezza di 15m;
- 3) si consiglia la realizzazione di una trave in c.a. continua in sostituzione dei blocchi singoli;

Pennelli lato scogliera:

- 1) i pennelli dovranno essere approfonditi in modo tale che il relativo estradosso si trovi alla medesima quota dell'estradosso del dente orizzontale della scogliera esistente;
- 2) l'altezza dei pennelli dovrà essere aumentata di un (1) ulteriore metro al fine di approfondirne la relativa quota di imposta;
- 3) i coronamenti perimetrali "a sbalzo" dalle "travi soglia", in massi legati, dovranno essere eliminati su tutti i pennelli (rif. tavola T04, sez. A-A eliminato sbalzo da 3,7m; sez. B-B e C-C eliminato sbalzo da 8m; sez. D-D eliminati sbalzi laterali da 3,70m; sez. E-E eliminati sbalzi laterali da 6,70m e 7m; sez. F-F eliminati sbalzi laterali da 7m e 9,30m);
- 4) i profilati HEB 200 (i=2m, L= 6m) dovranno essere intestati all'interno della "trave di soglia" e non mantenersi a lato della stessa;
- 5) non risulta chiara la natura del materiale che costituirà il nucleo dei pennelli (rif. area trapezoidale es. sez. F-F base maggiore 2,6m, base minore 0,6m, h = 2m). Si chiede di indicare negli elaborati;
- 6) come per l'intervento sui piloni, si consiglia la realizzazione di una trave in c.a. continua (trave soglia) in sostituzione dei blocchi singoli;

Distinti saluti.

Il Responsabile delegato
di posizione organizzativa
geom. Maurizio Paselli
documento firmato digitalmente

Responsabile del procedimento: geom. Maurizio Paselli

Responsabile dell'istruttoria: ing. Eros Zanier - tel.0432 555770 e-mail:eros.zanier@regione.fvg.it

Informativa ai sensi dell'art. 13 del D. Lgs. Nr. 196/2003:

I dati personali saranno trattati, su supporti cartacei e informatici, dalla Regione Autonoma Friuli Venezia Giulia esclusivamente per lo svolgimento delle proprie funzioni istituzionali, nei limiti stabiliti dalle leggi, dai regolamenti e dalla normativa comunitaria.

I dati richiesti sono essenziali per la conclusione del procedimento e saranno comunicati soltanto ai soggetti previsti dalle vigenti disposizioni di legge o di regolamento, in conformità al disposto di cui all'art. 19 del D.Lgs. n. 196/2003. All'interessato spettano i diritti di cui all'art. 7 del D.Lgs. n. 196/2003, al quale si rinvia.

Titolare del trattamento è la Regione Autonoma Friuli Venezia Giulia – Direzione centrale difesa dell'ambiente, energia e sviluppo sostenibile – con sede in via Carducci n. 6 a Trieste, in persona del Direttore Centrale o del Vice Direttore Centrale pro-tempore.

Responsabile del trattamento è il Direttore del Servizio Difesa del Suolo. Per la parte automatizzata, responsabile del trattamento è l'I.N.S.I.E.L. S.p.A. con sede in via San Francesco d'Assisi 43 – 34133 Trieste.

	REGIONE AUTONOMA FRIULI VENEZIA GIULIA
DIREZIONE CENTRALE DIFESA DELL'AMBIENTE, ENERGIA E SVILUPPO SOSTENIBILE	
Servizio valutazioni ambientali	valutazioneambiente@regione.fvg.it ambiente@certregione.fvg.it tel + 39 040 377 4968 fax + 39 040 377 4513 I - 34133 Trieste, via Carducci 6

SVA/SCR/8t/603

Ad Autostrade per l'Italia

autostradeperlitaliad@pec.autostrade.it

e per conoscenza

Alla Direzione Centrale difesa dell'ambiente, energia e
sviluppo sostenibile

Servizio difesa del suolo

ambiente@certregione.fvg.it

Al Comune di Moggio Udinese

comune.moggioudinese@certgov.fvg.it

Al Comune di Amaro

comune.amaro@certgov.fvg.it

All'ARPA FVG

arpa@certregione.fvg.it

All'ETPI FVG

etpi@certregione.fvg.it

oggetto: D.Lgs. 152/2006; LR 43/1990 – Verifica di assoggettabilità alla procedura di screening di cui all'art. 19 del D.Lgs. 152/2006 per la modifica progettuale "lavori di ripristino del ponte sul Rio Glagnò in Autostrada A23 al km 67+212", da realizzarsi in Comune di Moggio Udinese e Amaro.

Comunicazione.

Con riferimento alla nota di convocazione del Comune di Moggio Udinese per la Conferenza dei Servizi decisoria semplificata asincrona in riferimento al progetto di cui all'oggetto, pervenuta allo scrivente Servizio in data 20 maggio 2021, analizzata la documentazione allegata, si comunica quanto segue.

Il progetto si configura quale ripristino, con modifica, dell'opera idraulica a protezione del ponte autostradale della A23 sul Rio Glagnò.

Gli interventi previsti consistono nell'incamiciatura delle pile più esposte (in numero di nove unità) tramite una corona ellittica di jet grouting e nella realizzazione lungo la sponda destra, immediatamente a monte della confluenza del Rio Glagnò, di 5 pennelli idraulici della lunghezza di 20 m, spazati reciprocamente di circa 70 m, realizzati con massi di pietra naturale. La tecnica costruttiva adottata nel progetto comprende un nucleo centrale formato da massi da scogliera di grandi dimensioni protetto a monte ed a valle da una serie di blocchi in calcestruzzo.

Ferme restando le considerazioni che vorrà produrre l'Ente Tutela Patrimonio Ittico del FVG, convocato alla Conferenza in oggetto, in ordine alla tutela della fauna ittica e degli habitat acquatici, esaminata la documentazione trasmessa e la check – list allegata, si ritiene di concordare con il proponente in ordine alla natura non rilevante delle ripercussioni negative sull'ambiente legate alla attuazione delle modifiche proposte e, pertanto, che le modifiche progettuali non siano

assimilabili ad alcuna categoria progettuale di cui agli allegati III o IV alla parte II del D. Lgs. 152/06 e, quindi, di non ritenere dovuta alcuna procedura di competenza dello scrivente Servizio.

La presente comunicazione non precostituisce diritti in capo al proponente, né implica condizioni preordinate all'ottenimento di autorizzazioni, concessioni, nulla osta o altri atti occorrenti per l'attuazione del progetto, lasciando impregiudicate tutte le necessarie attività tecnico-amministrative occorrenti per la realizzazione del progetto stesso.

La valutazione delle modifiche in argomento, si basa su quanto dal proponente dichiarato nella documentazione inviata. Resta inteso che qualora in sede autorizzativa dovessero emergere elementi progettuali e di valutazione difformi da quanto dichiarato dal proponente in tale sede, gli stessi - nel caso rientrino nella definizione di modifica di cui all'articolo 5, comma 1 lettera l) del d.lgs. 152/06) – andranno ulteriormente valutati in rapporto alla categoria progettuale di allegato IV della parte seconda del d.lgs. 152/06.

Distinti saluti

IL DIRETTORE DEL SERVIZIO
- dott.sa Raffaella Pengue –
*documento informatico sottoscritto
digitalmente ai sensi del D.Lgs. n. 82/2005*



5° REPARTO INFRASTRUTTURE

Ufficio B.C.M.

Caserma "Prandina" – V.lo San Benedetto, 8 - 35139 PADOVA

e-mail: infrastrutture_padova@esercito.difesa.it – PEC infrastrutture_padova@postacert.difesa.it

Indirizzo telegrafico. REPAINFRA PADOVA

Prot. n. (Vds. segn. @DhOC) Cod. Id. 9.3.2.9 Ind. Cl. 21

Allegati: //

Annessi: //

35139 Padova, (Vds. segn. @DhOC)

POC: Magg. Stefano SAORIN (1253797 049/8203797)

caufbcm@infrapd.esercito.difesa.it

OGGETTO: PROGETTO DEFINITIVO PER I LAVORI DI RIPRISTINO DEL PONTE SUL RIO GLAGNÒ IN AUTOSTRADA A23 AL KM 67+212
Convocazione Conferenza di servizi (Cds) decisoria – forma semplificata – mod. asincrona.

A **COMUNE DI MOGGIO UDINESE**
comune.maggioudinese@certgov.fvg.it

33015 MOGGIO UDINESE (UD)

e, per conoscenza:

ing. Francesco POZZATO
c/o AUTOSTRADE PER L'ITALIA SPA
DIREZIONE 9° TRONCO - UDINE
autostradeperlitaliadit9udine@pec.autostrade.it

33010 TAVAGNACCO (UD)

^^^^^^^^^^^^^^^^

Rif. let. prot. n. protgen/2021/0003672 datata 20/05/2021 di Comune di Moggio Udinese (UD) - UFFICIO PROTOCOLLO GENERALE (assunta al prot. n.0010585 del 21/05/2021).

^^^^^^^^^^^^^^^^

1. In merito all'avviso di Convocazione della Conferenza dei Servizi pervenuto con lettera in riferimento, si comunica che a norma dell'art. 22 del D.Lgs.15 marzo 2010 n. 66, come modificato dal D.Lgs. 24 febbraio 2012 n. 20, questo Reparto con l'Ufficio BCM si configura per competenza territoriale Organo Esecutivo Periferico (OEP) del Ministero della Difesa, a cui è demandato il compito di emanazione del Parere Vincolante e di sorveglianza e vigilanza sul servizio di Bonifica Bellica Sistemica Terrestre da ordigni esplosivi da eseguire nei terreni in cui il Soggetto Interessato ha manifestato la volontà di eliminare, a propria cura e spese, il rischio di presenza di ordigni bellici a tutela dell'incolumità pubblica e/o privata e delle maestranze che vi andranno ad operare.
2. Premesso quanto sopra, qualora il Soggetto Interessato intenda eseguire la propedeutica bonifica bellica sistemica terrestre delle aree interessate dai lavori in oggetto, questo Reparto, a titolo di collaborazione, ritiene opportuno rappresentare quanto segue:
 - tale necessità può scaturire esclusivamente sulla base di *valutazione del rischio* che rientra fra gli obblighi del Coordinatore per la Sicurezza in fase di Progettazione, così come sancito

dalla **Legge 1 ottobre 2012 n. 177** “*Modifiche al decreto legislativo 9 aprile 2008, n. 81, in materia di sicurezza sul lavoro per la bonifica degli ordigni bellici*”;

- nel caso in cui la bonifica bellica sistematica terrestre dovesse rendersi necessaria, il Soggetto Interessato ai sensi dell'**articolo 22 del D.Lgs. n. 66 del 15 marzo 2010 del Codice dell'Ordinamento Militare**, potrà presentare a questo Reparto apposita istanza come da fac-simile previsto dalla Direttiva GEN-BST-001 2^a serie AA.VV. in data 20 gennaio 2020 del Ministero della Difesa;
- le prestazioni di bonifica bellica sistematica terrestre potranno eseguirsi a cura e spese del Soggetto Interessato, il quale affiderà l'esecuzione delle stesse ad una impresa B.C.M. regolarmente iscritta **all'Albo delle imprese specializzate** istituito dal Ministero della Difesa, pubblicato insieme a tutta la normativa vigente, al seguente indirizzo:

http://www.difesa.it/SGD-DNA/Staff/DT/GENIODIFE/Pagine/bonifica_ordigni.aspx

3. In relazione a quanto precede, si comunica che questo Reparto non parteciperà alla Conferenza dei Servizi in oggetto.
4. Tanto si rappresenta per doverosa informazione e si rimane a disposizione per qualsiasi ulteriore chiarimento necessario.

IL COMANDANTE in s.v.
(Ten.Col. g.(fv.) Antonio TONI)

**PARERE MINISTERO DELLA CULTURA (SOPRINTENDENZA ARCHEOLOGIA,
BELLE ARTI E PAESAGGIO DEL FRIULI VENEZIA GIULIA)**



Ministero della cultura

DIREZIONE GENERALE ARCHEOLOGIA
BELLE ARTI E PAESAGGIO

SOPRINTENDENZA ARCHEOLOGIA,
BELLE ARTI E PAESAGGIO
DEL FRIULI VENEZIA GIULIA

*Lettera inviata solo tramite posta elettronica.
Sostituisce l'originale ai sensi dell'art. 43, comma 6,
DPR 445/2000 ed art. 47 commi 1 e 2 D.Lgs 82/2005*

Udine data protocollo

Comune di MOGGIO UDINESE
comune.moggioudinese@certgov.fvg.it

e.p.c.

Autostrade per L'Italia
Direzione 9° Tronco Udine
c.a. Ing. Francesco Pozzato
autostradeperlitaliad9udine@pec.autostrade.it

Direzione centrale Infrastrutture e Territorio
Servizio pianificazione Paesaggistica,
territoriale e strategica
territorio@certregione.fvg.it

Prot n.	Allegati	Risposta al foglio del	20/05/2021	N.	3672
Class	04.10.16 Fasc.	7.14 Prot. Sabap del	26/05/2021	N.	9678

Oggetto: Comune di MOGGIO UDINESE (UD) Conferenza di servizi decisoria semplificata - art. 14 L. 241/1990 e s.m.i;
Approvazione del progetto definitivo-esecutivo per i lavori di ripristino del Ponte sul Rio Glagnò in Autostrada A23 al km 67+212
INDIZIONE E CONVOCAZIONE CONFERENZA DEI SERVIZI DECISORIA semplificata ART. 14 LEGGE N.241/90 E S.M.I.
IN MODALITÀ asincrona
Richiedente: Comune di Moggio Udinese
Parere vincolante ai sensi dell'art. 146, comma 5, del D.Lgs. n. 42/2004 e s.m.i.
RICHIESTA INTEGRAZIONI

VISTA la richiesta di autorizzazione di cui all'oggetto, citata in epigrafe;
VISTO il D.Lgs. 20.10.1998, n. 368, pubblicato sulla Gazzetta Ufficiale del 26.10.1998, n. 250, recante "Istituzione del Ministero per i beni e le attività culturali", e successive modificazioni;
VISTO il D.P.C.M. 02.12.2019, n. 169, "Regolamento di organizzazione del Ministero per i beni e le attività culturali, degli uffici di diretta collaborazione del Ministro e dell'Organismo indipendente di valutazione della performance";
VISTO il D.L. 1 marzo 2021, n. 22, "Disposizioni urgenti in materia di riordino delle attribuzioni dei Ministeri";
VISTA la parte Terza "Beni paesaggistici" del D.Lgs. 22/01/2004, n. 42, "Codice dei beni culturali e del paesaggio, ai sensi dell'art. 10 della Legge 06/07/2002, n. 137" e s.m.i.;
VISTA la legge regionale n. 5 del 23/02/2007, relativa a "Riforma dell'urbanistica e disciplina dell'attività edilizia e del paesaggio", art. 60, e s.m.i.;
CONSIDERATA la convocazione della conferenza dei servizi decisoria ai sensi dell'art. 14, L. 241/1990 e s.m.i.;
CONSIDERATO che dall'esame istruttorio preliminare della pratica, effettuato da parte dell'amministrazione procedente e documentato nella pertinente relazione tecnica allegata, le opere previste nel progetto di cui sopra sono risultate conformi alla normativa di tutela;
DATA PER VERIFICATA dall'Amministrazione competente la legittimità dello stato di fatto e la conformità alla vigente normativa urbanistica;
CONSIDERATO che la località interessata dall'intervento di cui si tratta ricade in area tutelata ai sensi dell'art.142: comma c) i fiumi, i torrenti, i corsi d'acqua iscritti negli elenchi previsti dal testo unico delle disposizioni di legge sulle acque ed impianti



elettrici, approvato con regio decreto 11 dicembre 1933, n. 1775, e le relative sponde o piedi degli argini per una fascia di 150 metri ciascuna;

DATA PER VERIFICATA dall'Amministrazione competente la legittimità dello stato di fatto e la conformità alla vigente normativa urbanistica;

CONSIDERATO il Piano Paesaggistico Regionale (PPR-FVG), approvato con Decreto del Presidente della Regione del 24 aprile 2018, n. 0111/Pres, e pubblicato sul Supplemento ordinario n. 25 del 9 maggio 2018 al Bollettino Ufficiale della Regione n. 19 del 9 maggio 2018 ed efficace dal 10 maggio 2018, per il quale l'intervento ricade in Ambito di Paesaggio n.1, "Carnia";;

VISTE le prescrizioni d'uso delle norme tecniche di attuazione del Piano Paesaggistico Regionale (PPR-FVG), ART 23 (Fiumi, torrenti, corsi d'acqua),

CONSIDERATO che la verifica condotta da questa Soprintendenza sui lavori in oggetto ha rilevato:

- Esaminata la documentazione e in particolare la "Relazione Paesaggistica, è emersa la mancanza di un corretto inquadramento dell'intervento rispetto agli strumenti sovraordinati (Piano Paesaggistico Regionale) ai sensi del DPCM 12.12.2005, Punto 3.1, lett. A, punto 2, "Indicazione e analisi dei livelli di tutela operanti nel contesto paesaggistico e nell'area di intervento considerata" (con estratto cartografico degli strumenti della pianificazione paesaggistica e verifica delle prescrizioni d'uso, con la relativa istruttoria svolta dagli Uffici regionali).

- La mancanza di documentazione atta a restituire la simulazione dell'intervento e del contesto paesaggistico, in particolare, "simulazione dettagliata dello stato dei luoghi a seguito della realizzazione del progetto resa mediante foto modellazione realistica (rendering computerizzato o manuale), comprendente un adeguato intorno dell'area di intervento, desunto dal rapporto di intervisibilità esistente, per consentire la valutazione di compatibilità e adeguatezza delle soluzioni nei riguardi del contesto paesaggistico" - D.P.C.M. 12/12/2015 (Punto 3.2, c. 1):

Pertanto si richiedono le seguenti integrazioni:

- integrazione alla Relazione paesaggistica (Elab. PDI-R.-02) che verifichi la conformità dell'intervento rispetto agli strumenti sovraordinati vigenti (Piano Paesaggistico Regionale PPR-FVG) contenente l'indicazione dei livelli di tutela vigenti (PPR-FVG) e l'esame puntuale della disciplina d'uso (Norme tecniche di attuazione) secondo quanto previsto inoltre dalla circolare Sabap "Disposizioni per il rilascio del parere di competenza nell'ambito dei procedimenti di autorizzazione paesaggistica" prot. n. 6547 del 08/05/2020;

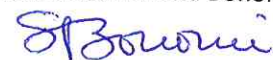
- verifica della possibile alterazione della percezione d'insieme causata dagli interventi previsti attraverso l'utilizzo di **foto-inserimenti in numero adeguato**, mediante foto modellazione realistica (rendering computerizzato), comprendente un adeguato intorno dell'area di intervento, desunto dal rapporto di intervisibilità esistente, per consentire la valutazione di compatibilità e adeguatezza delle soluzioni nei riguardi del contesto paesaggistico" - D.P.C.M. 12/12/2015 (Punto 3.2, c. 1) con viste dai principali spazi pubblici (strade) in modo da chiarire l'impatto dei nuovi manufatti (pennelli) e le relazioni delle previsioni con **gli elementi strutturanti il contesto paesaggistico**, nonché l'efficacia delle misure di mitigazione (rivestimenti in pietra).

Avverso al presente provvedimento è possibile presentare ricorso giurisdizionale dinanzi al Tribunale Amministrativo Regionale del Friuli Venezia Giulia, secondo le modalità previste dal D.Lgs n.104 del 02/07/2010, entro il termine di 60 giorni dal ricevimento della presente, oppure ricorso straordinario al Capo dello Stato, secondo le modalità previste dal D.P.R. 24.01.1971 n. 1199, entro il termine di 120 giorni dal ricevimento della presente.

Il presente parere, inoltre, può essere oggetto di riesame da parte della Commissione regionale per il patrimonio culturale del Friuli Venezia Giulia, come previsto dall'art. 47, comma 3, del D.P.C.M. 169/2019, su istanza telematica dell'Amministrazione pubblica interessata.

IL SOPRINTENDENTE

dott.ssa Simonetta Bonomi



04/06/21

Responsabile del procedimento: funzionario architetto Mirko Pellegrini, mirko.pellegrini@beniculturali.it
Responsabile dell'istruttoria: funzionario archeologo Roberto Micheli, roberto.micheli@beniculturali.it



SOPRINTENDENZA ARCHEOLOGIA, BELLE ARTI E PAESAGGIO DEL FRIULI VENEZIA GIULIA

Piazza Libertà, 7 – 34135 – TRIESTE / Tel. +39 040 4527511

Sede staccata di Udine – Via Zanon, 22 – 33100 / Tel. +39 0432 504559

PEO: sabap-fvg@beniculturali.it / PEC: mbac-sabap-fvg@mailcert.beniculturali.it

www.sabap.fvg.beniculturali.it

**PARERE REGIONE FVG (SERVIZIO PIANIFICAZIONE PAESAGGISTICA,
TERRITORIALE E STRATEGICA)**



REGIONE AUTONOMA
FRIULI VENEZIA GIULIA

DIREZIONE CENTRALE INFRASTRUTTURE
e TERRITORIO

Servizio pianificazione paesaggistica,
territoriale e strategica

pianificazioneterritoriale@regione.fvg.it
territorio@certregione.fvg.it
tel + 39 040 377 4120
fax + 39 040 377 4110
I - 34133 Trieste, via Carducci 6

protocollo n. SPTT/B.7.10
riferimento: vs. prot. 3672 dd. 20.05.2021
ns. prot. 33888 dd. 21.05.2021

allegati:
Udine,

Trasmessa via PEC

Al Comune di Moggio Udinese
PEC: comune.moggioudinese@certgov.fvg.it

Alla società Autostrade per l'Italia
Direzione 9° Tronco Udine
PEC:
autostradeperlitaliad9udine@pec.autostrade.it

Al Provveditorato Interregionale per le OO.PP.
Veneto, Trentino-Alto Adige e Friuli Venezia Giulia
Sede Coordinata di Trieste
PEC: oopp.triveneto-uff7@pec.mit.gov.it

Al Comune di Amaro
PEC: comune.amaro@certgov.fvg.it

Alla Direzione centrale difesa dell'ambiente,
energia, sviluppo sostenibile
Servizio giuridico amministrativo e gestione
procedimenti sanzionatori
PEC: ambiente@certregione.fvg.it

oggetto: Progetto definitivo per i lavori di ripristino del Ponte sul Rio Glagnò in Autostrada A23 al
km 67+212.

Convocazione Conferenza di Servizi in forma semplificata e modalità asincrona ai sensi
degli artt. 14 e 14-bis della L. 241/1990 e s.m.i.

L.R. 11.11.2009 n. 19, articolo 10, commi 9 e 10 - Comunicazione di conformità.

Con la nota prot. 3672 in riferimento, pervenuta in data 20.05.2021 e assunta al ns. prot.
33888 dd. 21/05/2021, inerente la convocazione della conferenza dei servizi decisoria semplificata
asincrona ai sensi della Legge 241/90 e s.m.i. relativa ai lavori di ripristino del Ponte sul Rio Glagnò
in Autostrada A23 al km 67+212 nei comuni di Amaro e Moggio Udinese, si rileva quanto segue.

Lo scrivente Servizio, per quanto attiene ai lavori in oggetto, ai sensi dell'art. 10, co. 2, della
L.R. n. 19 dd. 11/11/2009, risulta competente per l'accertamento di conformità alle prescrizioni
degli strumenti urbanistici e dei regolamenti edilizi delle opere pubbliche da eseguirsi elle
Amministrazioni statali o comunque insistenti su aree del demanio statale, o delle opere di
interesse statale da realizzarsi dagli Enti istituzionalmente competenti o da concessionari di servizi
pubblici e, per gli interventi individuati nel relativo regolamento di attuazione, all'acquisizione della
comunicazione di conformità di cui ai co. 9 e 10 del citato art. 10.

Inoltre, a mente dell'art. 146 del D.Lgs. 42/2004 e dell'art. 60 della L.R. 5/2007, lo scrivente Servizio risulta competente anche per il rilascio dell'Autorizzazione paesaggistica a cui è stato fornito riscontro con separata comunicazione prot. 34543 dd. 25/05/2021.

Per quanto attiene agli aspetti di cui all'art. 10 della L.R. 19/2009, da una verifica della documentazione progettuale trasmessa è stato possibile rilevare che il progetto prevede la realizzazione di lavori di ripristino del ponte sul Rio Glagnò consistenti:

- nell'incamiciatura delle pile più esposte (in numero di nove unità) tramite una corona ellittica di jet grouting;
- nella realizzazione lungo la sponda destra, immediatamente a monte della confluenza del rio Glagnò, di cinque pennelli idraulici realizzati con massi di pietra naturale della lunghezza di 20 ml, spazati reciprocamente di circa 70 ml.

Secondo le previsioni degli strumenti urbanistici comunali vigenti dei Comuni di Moggio Udinese e di Amaro, le opere riguardanti l'incamiciatura delle pile del ponte sul Rio Glagnò, interessano un manufatto ricadente sulla Viabilità autostradale.

La realizzazione dei cinque pennelli idraulici, secondo le previsioni dello strumento urbanistico vigente del Comune di Moggio Udinese ricadono in una zona classificata quale "Alvei di Fiumi e Torrenti, ghiaioni e calanchi". L'art. 43 – Alvei e Torrenti delle Norme Tecniche di Attuazione del PRGC del comune di Moggio Udinese stabiliscono che in tali aree è consentita, tra l'altro, *"la manutenzione, la ristrutturazione e la realizzazione di infrastrutture di difesa del suolo, di canalizzazioni, di opere di difesa idraulica e simili"*.

L'area d'intervento, secondo le previsioni del PAI (Piano stralcio per l'Assetto Idrogeologico del bacino del Fiume Fella) ricade in una zona classificata Alveo fluviale. L'art. 13 – Disciplina delle Aree fluviali delle NTA del PAI stabilisce che in tali aree sono escluse tutte quelle attività e/o utilizzazioni che diminuiscono la sicurezza idraulica e, in particolare, quelle che possono: determinare riduzione della capacità di invaso e di deflusso del corpo idrico fluente; interferire con la morfologia in atto e/o prevedibile del corpo idrico fluente; generare situazioni di pericolosità in caso di sradicamento e/o trascinamento di strutture e/o vegetazione da parte delle acque. Lo stesso articolo stabilisce che, previa acquisizione del parere idraulico della Regione è consentita, tra l'altro, la realizzazione, ampliamento o manutenzione di strutture a rete e di opere di attraversamento stradale, ciclopedonale e ferroviario e che le nuove opere vanno realizzate a quote compatibili con i livelli idrometrici propri della piena di riferimento tenuto conto del relativo franco di sicurezza.

Gli interventi previsti, per tipologia e caratteristiche, rientrano tra le opere soggette a comunicazione di conformità, indicate all'art. 10, co. 1, lett. b), seconda alinea, del D.P.Reg. 018/Pres. dd. 20.01.2012 - Regolamento di attuazione della L.R. 19 novembre 2009 "Codice regionale dell'edilizia", così come modificato dal D.P.Reg. 097/Pres. dd. 13.05.2015 *"...interventi di manutenzione, di adeguamento a disposizioni legislative e di integrazione delle infrastrutture ed impianti esistenti anche con nuove opere finalizzate alla messa in sicurezza, degli impianti e della circolazione-navigazione-trasporto..."*.

Pertanto, sotto il profilo del titolo abilitativo edilizio, le opere in argomento in luogo dell'accertamento di conformità di cui al co. 3, art. 10 L.R. 19/2009, possono essere assoggettate alla più semplice procedura di comunicazione di conformità, ai sensi dei commi 9 e 10, art. 10 della L.R. 19/2009 nel caso siano ritenute *"conformi agli strumenti urbanistici vigenti e non in contrasto con quelli adottati, nonché conformi ai regolamenti edilizi comunali vigenti"*. Tale comunicazione deve essere presentata, prima dell'inizio dei lavori, ai sensi dei citati commi 9 e 10 del citato art. 10.

A tal riguardo, al fine di consentire a questo Servizio di acquisire la precitata comunicazione di conformità, si chiede di far pervenire la seguente documentazione:

- attestazione da rendersi da parte del progettista dell'intervento ai sensi dell'art. 10 comma 10 lettera a) della citata LR 19/2009 in cui si assevera che *"...le opere da realizzare sono conformi agli strumenti urbanistici vigenti e non in contrasto con quelli adottati, nonché la conformità ai regolamenti edilizi comunali vigenti..."*;
- elaborato documentale utile alla dimostrazione dell'osservanza delle disposizioni di cui al DPR 13 giugno 2017 n. 120 "Regolamento recante la disciplina semplificata della gestione delle terre e rocce da scavo" in relazione alla produzione e/o utilizzazione delle terre e rocce da scavo;
- autorizzazione idraulica rilasciata dal competente Servizio difesa del suolo della Direzione centrale difesa dell'ambiente, energia e sviluppo sostenibile;
- copia di tutte le altre autorizzazioni, pareri e nulla osta ottenuti per la realizzazione dell'intervento previsto.

Quanto sopra può essere presentato sia nel corso della conferenza sia successivamente alla stessa.

Si rimane a disposizione per ogni eventuale chiarimento si renda necessario.

Cordiali saluti.

Il Direttore del Servizio
dott.ssa Maria Pia Turinetti di Priero
(Documento firmato digitalmente ai sensi del D.Lgs. 82/2005)

Ai sensi dell'art. 14 della L.R. 7/2000, si comunicano i seguenti ulteriori dati informativi:

- Amministrazione Competente:	D.C. infrastrutture e territorio Servizio pianificazione paesaggistica, territoriale e strategica
- Responsabile del procedimento:	dott. Maria Pia Turinetti di Priero (040-3774067) mariapia.turinetti@regione.fvg.it
- Responsabile dell'istruttoria art. 10 L.R. 19/2009:	arch. Massimo Varin (040-3774939) massimo.varin@regione.fvg.it geom. Natalino Giorgiutti (0432-555723) natalino.giorgiutti@regione.fvg.it

NG-MV/



**GESTIONE ASSOCIATA
TRA I COMUNI DI AMARO,
CAVAZZO CARNICO,
TOLMEZZO e VERZEGNIS**

Ufficio Comune Servizio Urbanistica ed Edilizia Privata

Rif. a nota: 13636 del 20/05/2021

Referente: Jeremy Scarsini Tel. 0433 487939
geremy.scarsini@com-tolmezzo.regione.fvg.it

OGGETTO: AMARO - Dichiarazione di conformità urbanistica per i "Lavori di Ristrutturazione del Ponte sul Rio Glagnò in Autostrada A23 al km 67+212"

Capofila: Comune di Tolmezzo

Piazza XX Settembre 1
33028 Tolmezzo (Udine)
Tel. 0433 487911
Fax 0433 40466
www.concatolmezzina.it
p.e.c.
comune.tolmezzo@certgov.fvg.it

Spett. le
Comune di MOGGIO UDINESE
Piazza Uffici n.1
33015 Moggio Udine (UD)
PEC: comune.moggioudinese@certgov.fvg.it

e per conoscenza

Ad
Autostrade per l'Italia
Alla c.a. dott. Francesco Pozzato
PEC: autostradeperlitaliad9udine@pec.autostrade.it

IL RESPONSABILE del PROCEDIMENTO

VISTA la nota ns. prot. 13636 del 20/05/2021 con la quale è stata convocata la conferenza di servizi decisoria semplificata asincrona ai sensi della Legge n. 241 del 7 agosto 1990 relativa ai lavori di ripristino del Ponte sul Rio Glagnò in Autostrada A23 al km 67+212 nei comuni di Amaro e Moggio Udinese;

VISTO il Progetto Definito Istruttorio per i lavori di cui all'oggetto a firma dell'ing. Alberto NOVARIN;

APPURATO CHE da una verifica della documentazione progettuale trasmessa è stato possibile rilevare che il progetto prevede la realizzazione di lavori di ripristino del ponte sul Rio Glagnò consistenti:

- nell'incamiciatura delle pile più esposte (in numero di nove unità) tramite una corona ellittica di jet grouting;
- nella realizzazione lungo la sponda destra, immediatamente a monte della confluenza del rio Glagnò, di cinque pennelli idraulici realizzati con massi di pietra naturale della lunghezza di 20 ml, spazati reciprocamente di circa 70 ml.

PRECISATO che delle succitate opere, solamente l'incamiciatura delle pile SX-1 SX-2 e DX-2 ricadono sul territorio di competenza del comune di Amaro;

PRECISATO altresì che si rileva esclusivamente dal *“Piano particellare delle arre”*, la realizzazione/individuazione di un percorso di avvicinamento al cantiere per mezzi pesanti il cui tracciato si sviluppa anche sul territorio del comune di Amaro nello specifico utilizzando in parte una viabilità esistente (Ex strada militare Amaro-Campio) e in parte, di nuova realizzazione/sistemazione, su fondi di proprietà di Autostrade per l'Italia e di privati cittadini;

VISTO il vigente il P.R.G.C.;

ATTESO che le aree oggetto degli interventi ricadono nelle *“INFRASTRUTTURE”* (Viabilità meccanica) regolata dall'art. 46 delle norme del vigente P.R.G.C.;

ATTESO altresì che *“il percorso di avvicinamento al cantiere per mezzi pesanti”* risulta incluso per l'intero sviluppo nella sottozona E2-2 - AMBITI BOSCHIVI DI INTERESSE PAESAGGISTICO, NATURALISTICO E PROTEZIONE DEL SUOLO- di cui all'art. 22 delle vigenti NTA all'interno della quale è ammessa la realizzazione di *“Viabilità forestali”*;

ACCERTATO inoltre che:

- le aree oggetto degli interventi risultano comprese nelle aree tutelate dal vigente Piano Paesaggistico Regionale (PPR);
- le aree oggetto degli interventi risultano comprese nelle aree del territorio comunale vincolate dal Piano stralcio per l'assetto idrogeologico (P.A.I.) del bacino dei fiumi Isonzo, Tagliamento e Piave, il cui provvedimento di adozione è stato pubblicato sulla G.U. n° 280 del 30.11.2012 e sul B.U.R. n° 52 del 27.01.2012;

A T T E S T A

La conformità con gli strumenti urbanistici comunali per i “Lavori di Ripristino del Ponte sul Rio Glagnò in Autostrada A23 al km 67+212” relativamente agli interventi ricadenti sul territorio del comune di Amaro.

IL RESPONSABILE del PROCEDIMENTO

- Jeremy SCARSINI -

- Il presente documento risulta firmato digitalmente ai sensi del CAD (D.LGS 7 marzo 2005 n.82) -

**INVIO PROGETTO AGGIORNATO, RICHIESTA SOSPENSIONE CDS N.1 E
INDIZIONE NUOVA CONFERENZA DEI SERVIZI**



Società per azioni

Società soggetta all'attività di direzione e coordinamento di Atlantia S.p.A.
Capitale Sociale € 622.027.000,00 interamente versato
Codice Fiscale e n. di iscrizione al Registro delle Imprese di Roma 07516911000
C.C.I.A.A. ROMA n. 1037417 - P.IVA 07516911000 - Sede Legale: Via A. Bergamini, 50 - 00159 Roma

DIREZIONE 9° TRONCO - UDINE

S.S. 13 Km. 134 + 100

33010 TAVAGNACCO (UD)

TELEG : ASPI S.p.A. DIREZIONE 9° TRONCO UDINE

TELEF. : 0432 578.1

TELEFAX : 0432 578.227

WEBSITE : www.autostrade.it

PEC : autostradeperlitaliad9udine@pec.autostrade.it

NS. RIF. DT9/TEC/SPC

Spett.le

Comune di Moggio Udinese

Piazza Uffici 1, 33015 Moggio Udinese (UD)

Alla C.A. Ufficio Edilizia Privata, Urbanistica e Ambiente

Alla C.A. Zearo Luigino e Simone Mazzolini

PEC: comune.moggioudinese@certgov.fvg.it

OGGETTO: Progetto definitivo per i lavori di ripristino del Ponte sul Rio Glagnò in Autostrada A23 al km 67+212

Conferenza dei servizi decisoria semplificata asincrona ai sensi della Legge n. 241 del 7 agosto 1990. Invio del progetto aggiornato a seguito dei pareri ricevuti dagli enti. Sospensione di precedente Conferenza di servizi e indizione di nuova Conferenza di Servizi decisoria semplificata asincrona ai sensi della Legge n. 241 del 7 agosto 1990 in base al progetto aggiornato.

Con riferimento all'oggetto, con riferimento alla lettera Prot. ASPI/T9/2021/972/EU del 17/05/2021 nella quale veniva richiesta l'attivazione di conferenza di servizi decisoria semplificata asincrona e con riferimento ai pareri ricevuti dagli enti coinvolti, si invia al collegamento indicato di seguito l'aggiornamento del progetto definitivo per i lavori in oggetto a seguito delle osservazioni che sono pervenute dagli enti coinvolti.

In particolare il progetto è stato revisionato in alcune parti per ottemperare alle richieste dei seguenti tre enti:

- Parere Direzione centrale difesa dell'ambiente e sviluppo Sostenibile – *Servizio di difesa del suolo (rif. geom. Paselli)*
- Parere Direzione generale Archeologia belle arti e paesaggio – *Soprintendenza archeologia, belle arti e paesaggio del FVG (rif. arch. Mirko Pellegrini)*
- Parere Direzione centrale infrastrutture e territorio – *Servizio pianificazione paesaggistica, territoriale e strategica (rif. dott. Turinetti)*

All'interno del documento "519 Relazione accompagnamento CdS rev0.pdf" si spiegano le modifiche svolte per rispondere alle richieste dei tre enti sopra elencati.

Il progetto è disponibile su area Cloud One Drive di Autostrade per l'Italia al seguente percorso: **OneDrive - Autostrade per l'Italia\@@PR-2018010-A-ViadRioGlagno-CONF-SERV\@@ProgettoDefinitivo-V02-DopoOsservazioniConfServizi**. Le credenziali di accesso sono state già recapitate via mail all'arch. Simone Mazzolini.

Si richiede cortesemente di **trasmettere agli enti inviati nell'Allegato 2 la documentazione progettuale in versione aggiornata specificando che il progetto è stato revisionato per ottemperare alle richieste dei tre enti sopra elencati e che all'interno del documento "519 Relazione accompagnamento CdS rev0.pdf" vengono spiegate le modifiche svolte per rispondere alle richieste di tali tre enti.** Si fa presente che sono stati aggiunti 2 enti rispetto alla comunicazione precedente a seguito delle osservazioni pervenute nel primo invio di cui alla lettera Prot. ASPI/T9/2021/972/EU del 17/05/2021.

Si rimane a disposizione per ogni informazione.

Distinti saluti.

Autostrade // per l'Italia
DIREZIONE 9° TRONCO – UDINE
Il RUP
Francesco Pozzato

IL RESPONSABILE
DEL PROCEDIMENTO
Francesco Pozzato

Allegati:

1. Elenco allegati del progetto in versione revisionata.
2. Elenco aggiornato ENTI

ALLEGATO 1

OGGETTO: @@PROGETTODEFINITIVO-V02-DOPOOSSERVAZIONICONFSEVIZI

CREAZIONE: 23/06/2021 12:36 (GMT +0200)

SCADENZA: 14/07/2021 23:59 (GMT +0200)

ID: A1201ACD-8547-4986-9F97-B348CBFECACB



Download
Ticket



Elimina
Ticket

+ Aggiungi files.... Start upload Annulla upload Elimina ☐

519-Relazione accompagnamento CdS rev0.pdf	1.55 MB	Elimina <input type="checkbox"/>
519-PDI Elenco elaborati rev3.pdf	497.11 KB	Elimina <input type="checkbox"/>
519-PDI-R01 Relazione descrittiva rev3.pdf	19.08 MB	Elimina <input type="checkbox"/>
519-PDI-R02 Relazione paesaggistica rev2.pdf	8.95 MB	Elimina <input type="checkbox"/>
519-PDI-R03 Relazione idraulica rev1.pdf	68.84 MB	Elimina <input type="checkbox"/>
519-PDI-R04 Computo metrico estimativo rev03.pdf	1.45 MB	Elimina <input type="checkbox"/>
519-PDI-R05 Quadro economico rev2.pdf	1.14 MB	Elimina <input type="checkbox"/>
519-PDI-R06 Disciplinare descrittivo e prestazionale rev0.pdf	8.02 MB	Elimina <input type="checkbox"/>
519-PDI-R07 Prime indicazioni sulla sicurezza rev1.pdf	20.75 MB	Elimina <input type="checkbox"/>
519-PDI-R08 Elenco prezzi rev1.pdf	1.37 MB	Elimina <input type="checkbox"/>
519-PDI-R09 Relazione geologica geotecnica rev0.pdf	20.57 MB	Elimina <input type="checkbox"/>
519-PDI-R10 Analisi prezzi rev1.pdf	882.55 KB	Elimina <input type="checkbox"/>
519-PDI-R11 Piano particellare rev01.pdf	2.08 MB	Elimina <input type="checkbox"/>
519-PDI-R12 Attestazione urbanistica rev0.pdf	552.73 KB	Elimina <input type="checkbox"/>
519-PDI-R13 Relazione gestione terre rocce da scavo rev0.pdf	1.61 MB	Elimina <input type="checkbox"/>
519-PDI-T01 Corografia rev0.pdf	3.89 MB	Elimina <input type="checkbox"/>
519-PDI-T02 Stato di fatto rev1.pdf	4.67 MB	Elimina <input type="checkbox"/>
519-PDI-T03 Planimetria di progetto rev2.pdf	4.50 MB	Elimina <input type="checkbox"/>
519-PDI-T04 Piante sezioni rev2.pdf	2.20 MB	Elimina <input type="checkbox"/>
519-PDI-T05 Sovrapposizioni rev3.pdf	13.38 MB	Elimina <input type="checkbox"/>

ALLEGATO 2: Elenco enti approvatori, recapiti e determinazioni richieste

Progetto definitivo per i lavori di ripristino del Ponte sul Rio Glagnò in Autostrada A23 al km 67+212.					
Elenco enti approvatori					
ITE M	Nominativo ente	Tipologia di autorizzazione richiesta	Indirizzo uffici	Indirizzo PEC	Persona di riferimento se nota
1	REGIONE FVG Direzione centrale difesa dell'ambiente, energia e sviluppo sostenibile Servizio difesa del suolo	Richiesta nulla osta idraulico	via Sabbadini, 31 - 33100 - Udine (UD)	ambiente@certregione.fvg.it	geom. Maurizio Paselli
2	REGIONE FVG Direzione centrale infrastrutture e territorio Servizio pianificazione paesaggistica, territoriale e strategica	Richiesta autorizzazione paesaggistica	via Carducci, 6 - 34100 - Trieste (TS)	territorio@certregione.fvg.it	arch. Maria Pia Turinetti Di Priero
3	Servizio Valutazioni Ambientali della Regione FVG	Valutazione preliminare di cui all'art. 6 comma 9 del D.Lgs. 152/2006 (previo inoltro di check list)	via Carducci, 6 - 34100 - Trieste (TS)	ambiente@certregione.fvg.it	dott.sa Raffaella Pengue
4	REGIONE FVG - Ispettorato Forestale Tolmezzo	Verifica vincolo-idrogeologico RD 3267/1923 e Autorizzazione forestale L.R. 9/20070	via Linussio, 2 - 34136-Tolmezzo - (UD)	ispettoratotolmezzo@certregione.fvg.it	Dott. Livio Silverio

ITE M	Nominativo ente	Tipologia di autorizzazione richiesta	Indirizzo uffici	Indirizzo PEC	Persona di riferimento se nota
5	Ente Tutela Patrimonio Ittico (ETPI)	Richiesta parere su interferenze del progetto con la fauna ittica	via Colugna, 3 - 33100 - Udine (UD)	etpi@certregione.fvg.it	
6	Soprintendenza archeologia, belle arti e paesaggio (SABAP) del Friuli Venezia Giulia - Sede di Udine	Verifica interesse archeologico ed autorizzazione paesaggistica	via Zanon, 22 - 33100 - Udine(UD)	mbac-sabap- fvg@mailcert.beniculturali.it	
7	Comune di Moggio Udinese	Attestazione compatibilità urbanistica dell'intervento	Piazza Uffici 1 - 33015 - Moggio Udinese (UD)	comune.moggioudinese@certgov.fvg. it	
8	Comune di Amaro	Attestazione compatibilità urbanistica dell'intervento	Via Roma 33 - 33020 - Amaro (UD)	comune.amaro@certgov.fvg.it	
9	Provveditorato Opere Pubbliche del Friuli Venezia Giulia	Nulla osta	Via Teatro Romano 17 - 34121 - Trieste (TS)	oopp.triveneto-uff7@pec.mit.gov.it	
10	Direzione centrale finanze e patrimonio Servizio Demanio Posizione Organizzativa gestione demani regionali	Nulla osta	Via Sabbadini , 31 - 33100 - UDINE (UD)	finanze@certregione.fvg.it	

ITE M	Nominativo ente	Tipologia di autorizzazione richiesta	Indirizzo uffici	Indirizzo PEC	Persona di riferimento se nota
11	5° REPARTO INFRASTRUTTURE Ufficio B.C.M.	PARERE VINCOLANTE RELATIVO AL SERVIZIO DI BONIFICA BELLICA SISTEMATICA TERRESTRE (BST)	Vicolo San Benedetto, 8 - 35139 - Padova (PD)	infrastrutture_padova@postacert.dife sa.it	
12	REGIONE AUTONOMA FRIULI VENEZIA GIULIA Direzione centrale difesa dell'ambiente energia e sviluppo sostenibile Servizio giuridico amministrativo e gestione procedimenti sanzionatori	RUR rappresentante unico della Regione(*), ex art 22 sexies della LR 7/2000, per tutte le Conferenze di Servizi indette dai soggetti esterni all'Amministrazione regionale	Via G. Carducci, 6. 34133 - Trieste 5° Piano – Stanza 515	ambiente@certregione.fvg.it	GIOVANNI MILOSSEVIC H
13	REGIONE AUTONOMA FRIULI VENEZIA GIULIA Direzione centrale infrastrutture e territorio Servizio pianificazione territoriale e Strategica	Parere Urbanistico ai sensi della LR 19/09	via Carducci, 6 - 34100 - Trieste (TS)	territorio@certregione.fvg.it	Giorgiutti Natalino dott. Maria Pia Turinetti di Priero

VERBALE DI ANNULLAMENTO CDS N.1 E CONVOCAZIONE CDS N.2



COMUNE DI MOGGIO UDINESE

Provincia di Udine

medaglia d'oro al valore civile

P.ZZA UFFICI, 1
C.F. 8400 1550 304

C.A.P. 33015
P. I.V.A. 01 134 980 307
FAX 0433 / 51371

TEL. 0433 / 51177-51877-51888

postmaster@com-moggio-udinese.regione.fvg.it

www.comune.moggioudinese.ud.it

Elenco destinatari:

**REGIONE FVG - Direzione centrale difesa
dell'ambiente, energia e sviluppo sostenibile
Servizio difesa del suolo**
via Sabbadini, 31 - 33100 - Udine (UD)
Alla C.A. geom. Maurizio Paselli
PEC: ambiente@certregione.fvg.it

**REGIONE FVG - Direzione centrale infrastrutture e
territorio**

**Servizio pianificazione paesaggistica, territoriale e
strategica**
via Carducci, 6 - 34100 - Trieste (TS)
Alla C.A. arch. Maria Pia Turinetti Di Priero
PEC: territorio@certregione.fvg.it

Servizio Valutazioni Ambientali della Regione FVG
via Carducci, 6 - 34100 - Trieste (TS)
Alla C.A. dott.sa Raffaella Pengue
PEC ambiente@certregione.fvg.it

REGIONE FVG - Ispettorato Forestale Tolmezzo
via Linussio, 2 - 34136- Tolmezzo - (UD)
Alla C.A. Dott. Livio Silverio
PEC ispettoratotolmezzo@certregione.fvg.it

Ente Tutela Patrimonio Ittico (ETPI)
via Colugna, 3 - 33100 - Udine (UD)
PEC etpi@certregione.fvg.it

**Soprintendenza archeologia, belle arti e paesaggio
(SABAP) del Friuli Venezia Giulia - Sede di Udine**
via Zanon, 22 - 33100 - Udine(UD)
PEC mbac-sabap-fvg@mailcert.beniculturali.it



COMUNE DI MOGGIO UDINESE

Provincia di Udine

medaglia d'oro al valore civile

P.ZZA UFFICI, 1
C.F. 8400 1550 304

C.A.P. 33015
P. I.V.A. 01 134 980 307
FAX 0433 / 51371

TEL. 0433 / 51177-51877-51888

postmaster@com-moggio-udinese.regione.fvg.it

www.comune.moggioudinese.ud.it

Comune di Amaro

Via Roma 33 - 33020 - Amaro (UD)

PEC comune.amaro@certgov.fvg.it

Provveditorato Opere Pubbliche del Friuli Venezia Giulia

Via Teatro Romano 17 - 34121 - Trieste (TS)

PEC oopp.triveneto-uff7@pec.mit.gov.it

Direzione centrale finanze e patrimonio - Servizio Demanio

Posizione Organizzativa gestione demani regionali
Via Sabbadini, 31 - 33100 - UDINE (UD)

PEC: finanze@certregione.fvg.it

5° REPARTO INFRASTRUTTURE

Ufficio B.C.M.

Vicolo San Benedetto, 8 - 35139 - Padova (PD)

PEC infrastrutture_padova@postacert.difesa.it

REGIONE AUTONOMA FRIULI VENEZIA GIULIA

Direzione centrale difesa dell'ambiente energia e sviluppo sostenibile

Servizio giuridico amministrativo e gestione procedimenti sanzionatori

Via G. Carducci, 6. 34133 - Trieste | 5° Piano – Stanza 515

Alla C.A. GIOVANNI MILOSSEVICH

PEC: ambiente@certregione.fvg.it



COMUNE DI MOGGIO UDINESE

Provincia di Udine

medaglia d'oro al valore civile

P.ZZA UFFICI, 1
C.F. 8400 1550 304

C.A.P. 33015
P. I.V.A. 01 134 980 307
FAX 0433 / 51371

TEL. 0433 / 51177-51877-51888

postmaster@com-moggio-udinese.regione.fvg.it

www.comune.moggioudinese.ud.it

REGIONE AUTONOMA FRIULI VENEZIA GIULIA

Direzione centrale infrastrutture e territorio

Servizio pianificazione territoriale e Strategica

via Carducci, 6 - 34100 - Trieste (TS)

Alla C.A. Giorgiutti Natalino

e dott. Maria Pia Turinetti di Priero

PEC: territorio@certregione.fvg.it

e per conoscenza

Autostrade per l'Italia

Direzione 9° tronco Udine

S.S. 13 km 134+100 33010 Tavagnacco – Udine (UD)

Alla C.A. ing Francesco Pozzato

PEC autostradeperlitaliad9udine@pec.autostrade.it

OGGETTO: REVISIONE - Progetto definitivo per i lavori di ripristino del Ponte sul Rio Glagnò in Autostrada A23 al km 67+212. Conferenza dei servizi decisoria semplificata asincrona ai sensi della Legge n. 241 del 7 agosto 1990.

Invio del progetto aggiornato a seguito dei pareri ricevuti dagli enti. Annullamento della precedente Conferenza di servizi e indizione di nuova Conferenza di Servizi decisoria semplificata asincrona ai sensi della Legge n. 241 del 7 agosto 1990 in base al progetto revisionato.

Con riferimento all'oggetto,

considerato che:

- In data 17/05/2021 con Prot. N° 3553 veniva trasmesso allo Scrivente Comune di Moggio Udinese il progetto definitivo da parte di Autostrade per l'Italia SpA in qualità di soggetto interessato, richiedendo attivazione di conferenza dei servizi decisoria semplificata asincrona ai sensi dell'art 14 e 14-bis della L 241/1990
- il soggetto interessato ha indicato come elenco degli enti approvatrici una lista di 11 enti diversi
- Per il comune di Moggio Udinese è stato nominato responsabile del procedimento ai sensi dell'art 5 della L.241/1990 l'arch. Simone Mazzolini
- Sono stati ricevuti dei pareri da alcuni enti che hanno comportato la necessità di procedere ad una revisione del progetto per ottemperare a tali richieste. Si tratta in particolare dei seguenti tre Enti:



COMUNE DI MOGGIO UDINESE

Provincia di Udine

medaglia d'oro al valore civile

P.ZZA UFFICI, 1
C.F. 8400 1550 304

C.A.P. 33015
P. I.V.A. 01 134 980 307
FAX 0433 / 51371

TEL. 0433 / 51177-51877-51888

postmaster@com-moggio-udinese.regione.fvg.it

www.comune.moggioudinese.ud.it

- Parere Direzione centrale difesa dell'ambiente e sviluppo Sostenibile – *Servizio di difesa del suolo (rif. geom. Paselli)*
- Parere Direzione generale Archeologia belle arti e paesaggio – *Soprintendenza archeologia, belle arti e paesaggio del FVG (rif. arch. Mirko Pellegrini)*
- Parere Direzione centrale infrastrutture e territorio – *Servizio pianificazione paesaggistica, territoriale e strategica (rif. dott. Turinetti)*
- Che Autostrade per l'Italia ha revisionato il progetto per ottemperare alle richieste degli enti sopra elencati
- In data 24/05/2021 con Prot. N° 4750 veniva trasmesso allo Scrivente Comune di Moggio Udinese il progetto definitivo in versione aggiornata da parte di Autostrade per l'Italia SpA in qualità di soggetto interessato
- Che nel documento "519 Relazione accompagnamento CdS rev0.pdf" si spiegano le modifiche svolte per rispondere alle richieste dei tre enti sopra elencati

La scrivente amministrazione procedente con la presente comunicazione, **ANNULLA** la precedente conferenza di servizi, basata su un progetto che a questo punto risulta non aggiornato e contestualmente indice e convoca una nuova conferenza di servizi decisoria semplificata in modalità asincrona ai sensi dell'art 14 e 14-bis della L.241/1990.

Data la stretta similarità del presente aggiornamento del progetto rispetto a quello precedentemente inviato, si invitano gli enti **prendere visione del documento "519 Relazione accompagnamento CdS rev0.pdf" ALLEGATO 3**, dove si spiegano le modifiche svolte nella presente revisione del progetto rispetto alla versione precedente per rispondere alle richieste dei tre enti sopra elencati.

Ai sensi del combinato disposto dell'art 14-bis, comma 2 lettera c e comma 3, si invitano gli enti destinatari della presente comunicazione a rendere alla scrivente amministrazione procedente, le proprie determinazioni relative alla decisione oggetto della conferenza.

Tali determinazioni, congruamente motivate, sono formulate in termini di assenso o dissenso e indicano, ove possibile, le modifiche eventualmente necessarie ai fini dell'assenso. Le prescrizioni o condizioni eventualmente indicate ai fini dell'assenso o del superamento del dissenso sono espresse in modo chiaro e analitico e specificano se derivano da un vincolo relativo ad una disposizione normativa o da un atto amministrativo generale, ovvero discrezionalmente apposte per la migliore tutela dell'interesse pubblico.

Ai sensi dell'art 14-bis, comma 2 della L. 241/1990, si specifica quanto segue:

- a) Con riferimento all'art 14-bis, comma 1, lettera a) L. 241/1990
 - Il progetto in formato elettronico pdf è scaricabile accedendo al link seguente : https://www2.autostrade.it/DGM_public/download/A1201ACD-8547-4986-9F97-B348CBFECACB/ ed utilizzando la password alfanumerica seguente: **r03j7e4na** . Tale link è **disponibile per il download fino al 14/07/2021**. Dopo tale data, o sempre e comunque in caso di inconvenienti tecnici nell'utilizzo del link precedente, contattando l'ing. Francesco Pozzato (mail:



COMUNE DI MOGGIO UDINESE

Provincia di Udine

medaglia d'oro al valore civile

P.ZZA UFFICI, 1
C.F. 8400 1550 304

C.A.P. 33015
P. I.V.A. 01 134 980 307
FAX 0433 / 51371

TEL. 0433 / 51177-51877-51888

postmaster@com-moggio-udinese.regione.fvg.it

www.comune.moggioudinese.ud.it

francesco.pozzato@autostrade.it – cell. 345/600 63 69) di Autostrade per l'Italia SpA, vi verranno fornite le credenziali di accesso al cloud One drive di Microsoft, da cui sarà possibile visionare e scaricare il progetto (viste le dimensioni dei files non è possibile la trasmissione via pec) o eventualmente concordare altra idonea modalità di trasmissione.

Sulla stessa cloud sarà possibile caricare anche da parte degli enti documentazione di grosse dimensioni, qualora necessaria a supporto delle osservazioni da parte di ciascun Ente.

All'**ALLEGATO 2** viene trasmesso l'elenco degli elaborati di progetto

- Le determinazioni da assumere sono indicate nella tabella di cui all'**ALLEGATO 1** riportante la lista degli enti e, per ciascuno di essi, gli indirizzi, i recapiti pec, la persona di riferimento e il tipo di autorizzazione richiesta o determinazione da assumere da parte di ciascun ente.
- Tutte le comunicazioni dovranno essere trasmesse in forma elettronica, tramite nota scritta firmata digitalmente, da inviare entro i termini previsti, alla PEC del comune di Moggio Udinese (comune.moggioudinese@certgov.fvg.it) – e, per conoscenza, ad Autostrade per l'Italia (autostradeperlitaliadit9udine@pec.autostrade.it), alla C.A. ing. Francesco Pozzato) - utilizzando eventualmente l'area cloud One drive di Microsoft di cui sopra (di cui occorre richiedere le credenziali) laddove necessario per inviare documentazione di grosse dimensioni non trasmissibile direttamente via pec.

b) Con riferimento all'art 14-bis, comma 2, lettera b) L. 241/1990

- viene indicato il termine perentorio di 15 gg dal ricevimento della pec, entro cui ogni amministrazione coinvolta può richiedere, ai sensi dell'articolo 2, comma 7 L. 241/1990, integrazioni documentali o chiarimenti relativi a fatti, stati o qualità non attestati in documenti già in possesso dell'amministrazione stessa o non direttamente acquisibili presso altre pubbliche amministrazioni

c) Con riferimento all'art 14-bis, comma 2, lettera c) L. 241/1990

- viene indicato il termine perentorio dalla data di ricevimento della pec, non superiore a quarantacinque giorni, entro il quale le amministrazioni coinvolte devono rendere le proprie determinazioni relative alla decisione oggetto della conferenza, fermo restando l'obbligo di rispettare il termine finale di conclusione del procedimento.
- Se tra le suddette amministrazioni vi sono amministrazioni preposte alla tutela ambientale, paesaggistico-territoriale, dei beni culturali, o alla tutela della salute dei cittadini, il suddetto termine è fissato in novanta giorni dal ricevimento della pec;
-



COMUNE DI MOGGIO UDINESE

Provincia di Udine

medaglia d'oro al valore civile

P.ZZA UFFICI, 1
C.F. 8400 1550 304

C.A.P. 33015
P. I.V.A. 01 134 980 307
FAX 0433 / 51371

TEL. 0433 / 51177-51877-51888

postmaster@com-moggio-udinese.regione.fvg.it

www.comune.moggioudinese.ud.it

Per ogni chiarimento si possono contattare per le vie brevi i seguenti riferimenti:

- Arch. Simone Mazzolini – Responsabile del procedimento – Ente proponente – Comune di Moggio Udinese – mail: simone.mazzolini@comune.moggioudinese.ud.it – tel: 0433 / 511 77 (int. 6)
- Ing. Francesco Pozzato – Responsabile Unico del Procedimento per il progetto in questione – Soggetto interessato – Autostrade per l'Italia SpA DT9 Udine – mail: francesco.pozzato@autostrade.it – cell. 345/600 63 69

Si rimane a disposizione per ogni informazione.



Distinti saluti.
Il Responsabile del Procedimento
Comune di Moggio Udinese
Arch. Simone Mazzolini

Allegati:

1. Lista degli enti, recapiti e approvazioni richieste per tutti gli enti a cui inviare il progetto per le approvazioni.
2. Elenco elaborati di progetto in versione aggiornata.
3. Relazione revisione progetto "519 Relazione accompagnamento CdS rev0.pdf"



COMUNE DI MOGGIO UDINESE

Provincia di Udine

medaglia d'oro al valore civile

P.ZZA UFFICI, 1
C.F. 8400 1550 304

C.A.P. 33015
P. I.V.A. 01 134 980 307
FAX 0433 / 51371

TEL. 0433 / 51177-51877-51888

postmaster@com-moggio-udinese.regione.fvg.it

www.comune.moggioudinese.ud.it

ALLEGATO 1: Elenco enti approvatori, recapiti e determinazioni richieste

Progetto definitivo RIELABORATO per i lavori di ripristino del Ponte sul Rio Glagnò in Autostrada A23 al km 67+212. Elenco enti approvatori					
ITEM	Nominativo ente	Tipologia di autorizzazione richiesta	Indirizzo uffici	Indirizzo PEC	Persona di riferimento se nota
1	REGIONE FVG Direzione centrale difesa dell'ambiente, energia e sviluppo sostenibile Servizio difesa del suolo	Richiesta nulla osta idraulico	via Sabbadini, 31 - 33100 - Udine (UD)	ambiente@certregione.fvg.it	geom. Maurizio Paselli
2	REGIONE FVG Direzione centrale infrastrutture e territorio Servizio pianificazione paesaggistica, territoriale e strategica	Richiesta autorizzazione paesaggistica	via Carducci, 6 - 34100 - Trieste (TS)	territorio@certregione.fvg.it	arch. Maria Pia Turinetti Di Priero
3	Servizio Valutazioni Ambientali della Regione FVG	Valutazione preliminare di cui all'art. 6 comma 9 del D.Lgs. 152/2006 (previo inoltro di check list)	via Carducci, 6 - 34100 - Trieste (TS)	ambiente@certregione.fvg.it	dott.sa Raffaella Pengue
4	REGIONE FVG - Ispettorato Forestale Tolmezzo	Verifica vincolo-idrogeologico RD 3267/1923 e Autorizzazione forestale L.R. 9/20070	via Linussio, 2 - 34136-Tolmezzo - (UD)	ispettoratotolmezzo@certregione.fvg.it	Dott. Livio Silverio



COMUNE DI MOGGIO UDINESE

Provincia di Udine

medaglia d'oro al valore civile

P.ZZA UFFICI, 1
C.F. 8400 1550 304

C.A.P. 33015
P. I.V.A. 01 134 980 307
FAX 0433 / 51371

TEL. 0433 / 51177-51877-51888

postmaster@com-moggio-udinese.regione.fvg.it

www.comune.moggioudinese.ud.it

ITE M	Nominativo ente	Tipologia di autorizzazione richiesta	Indirizzo uffici	Indirizzo PEC	Persona di riferimento se nota
5	Ente Tutela Patrimonio Ittico (ETPI)	Richiesta parere su interferenze del progetto con la fauna ittica	via Colugna, 3 - 33100 - Udine (UD)	etpi@certregione.fvg.it	
6	Soprintendenza archeologia, belle arti e paesaggio (SABAP) del Friuli Venezia Giulia - Sede di Udine	Verifica interesse archeologico ed autorizzazione paesaggistica	via Zanon, 22 - 33100 - Udine(UD)	mbac-sabap- fvg@mailcert.beniculturali.it	
7	Comune di Moggio Udinese	Attestazione compatibilità urbanistica dell'intervento	Piazza Uffici 1 - 33015 - Moggio Udinese (UD)	comune.moggioudinese@certgov.fvg. it	
8	Comune di Amaro	Attestazione compatibilità urbanistica dell'intervento	Via Roma 33 - 33020 - Amaro (UD)	comune.amaro@certgov.fvg.it	
9	Provveditorato Opere Pubbliche del Friuli Venezia Giulia	Nulla osta	Via Teatro Romano 17 - 34121 - Trieste (TS)	oopp.triveneto-uff7@pec.mit.gov.it	
10	Direzione centrale finanze e patrimonio Servizio Demanio Posizione Organizzativa gestione demani regionali	Nulla osta	Via Sabbadini , 31 - 33100 - UDINE (UD)	finanze@certregione.fvg.it	



COMUNE DI MOGGIO UDINESE

Provincia di Udine

medaglia d'oro al valore civile

P.ZZA UFFICI, 1
C.F. 8400 1550 304

C.A.P. 33015
P. I.V.A. 01 134 980 307
FAX 0433 / 51371

TEL. 0433 / 51177-51877-51888

postmaster@com-moggio-udinese.regione.fvg.it

www.comune.moggioudinese.ud.it

ITE M	Nominativo ente	Tipologia di autorizzazione richiesta	Indirizzo uffici	Indirizzo PEC	Persona di riferimento se nota
11	5° REPARTO INFRASTRUTTURE Ufficio B.C.M.	PARERE VINCOLANTE RELATIVO AL SERVIZIO DI BONIFICA BELLICA SISTEMATICA TERRESTRE (BST)	Vicolo San Benedetto, 8 - 35139 - Padova (PD)	infrastrutture_padova@postacert.difesait	
12	REGIONE AUTONOMA FRIULI VENEZIA GIULIA Direzione centrale difesa dell'ambiente energia e sviluppo sostenibile Servizio giuridico amministrativo e gestione procedimenti sanzionatori	RUR rappresentante unico della Regione(*), ex art 22 sexies della LR 7/2000, per tutte le Conferenze di Servizi indette dai soggetti esterni all'Amministrazione regionale	Via G. Carducci, 6. 34133 - Trieste 5° Piano - Stanza 515	ambiente@certregione.fvg.it	GIOVANNI MILOSSEVICH
13	REGIONE AUTONOMA FRIULI VENEZIA GIULIA Direzione centrale infrastrutture e territorio Servizio pianificazione territoriale e Strategica	Parere Urbanistico ai sensi della LR 19/09	via Carducci, 6 - 34100 - Trieste (TS)	territorio@certregione.fvg.it	Giorgiutti Natalino dott. Maria Pia Turinetti di Priero



COMUNE DI MOGGIO UDINESE

Provincia di Udine

medaglia d'oro al valore civile

P.ZZA UFFICI, 1
C.F. 8400 1550 304

C.A.P. 33015
P. I.V.A. 01 134 980 307
FAX 0433 / 51371

TEL. 0433 / 51177-51877-51888

postmaster@com-moggio-udinese.regione.fvg.it

www.comune.moggioudinese.ud.it

Allegato 2: elenco elaborati progettuali

autostrade per l'italia

Oggetto: @@ProgettoDefinitivo-V02-DopoOsservazioniConfServizi

Scadenza: 14/07/2021 23:59 (GMT +0200)

ID: A1201ACD-8547-4986-9F97-B348CBFEACB

Nome File	Dimensione	Scarica
519-Relazione accompagnamento CdS rev0.pdf	1.48 MB	Download
519-PDI Elenco elaborati rev3.pdf	485.46 KB	Download
519-PDI-R01 Relazione descrittiva rev3.pdf	18.2 MB	Download
519-PDI-R02 Relazione paesaggistica rev2.pdf	8.54 MB	Download
519-PDI-R03 Relazione idraulica rev1.pdf	65.65 MB	Download
519-PDI-R04 Computo metrico estimativo rev03.pdf	1.38 MB	Download
519-PDI-R05 Quadro economico rev2.pdf	1.09 MB	Download
519-PDI-R06 Disciplina descrittiva e prestazionale rev0.pdf	7.65 MB	Download
519-PDI-R07 Prime indicazioni sulla sicurezza rev1.pdf	19.79 MB	Download
519-PDI-R08 Elenco prezzi rev1.pdf	1.31 MB	Download
519-PDI-R09 Relazione geologica geotecnica rev0.pdf	19.61 MB	Download
519-PDI-R10 Analisi prezzi rev1.pdf	861.87 KB	Download
519-PDI-R11 Piano particellare rev01.pdf	1.99 MB	Download
519-PDI-R12 Attestazione urbanistica rev0.pdf	539.78 KB	Download
519-PDI-R13 Relazione gestione terre rocce da scavo rev0.pdf	1.53 MB	Download
519-PDI-T01 Corografia rev0.pdf	3.71 MB	Download
519-PDI-T02 Stato di fatto rev1.pdf	4.46 MB	Download
519-PDI-T03 Planimetria di progetto rev2.pdf	4.29 MB	Download
519-PDI-T04 Pianta sezioni rev2.pdf	2.1 MB	Download
519-PDI-T05 Sovrapposizioni rev3.pdf	12.76 MB	Download

**RELAZIONE DI SINTESI DEI PARERI ACQUISITI IN SEDE DI CDS N.1,
RELATIVE PRESCRIZIONI E AGGIORNAMENTI PROGETTUALI**

autostrade // per l'italia

AUTOSTRADA A23: UDINE - TARVISIO

LAVORI DI RIPRISTINO DEL PONTE SUL RIO GLAGNÒ

Progressiva km. 67+212

(Opera 23.09.0199.0.1e2)

CUP: - CIG: - Codice progetto 0 5 1 9


CONFERENZA SERVIZI

Codice elaborato		
-	R	01

Scala	
-------	--

Emissione	
Data	23.06.2021
Redatto	StN
Controllato	A.N.
Approvato	A.N.

Titolo elaborato	
Relazione di accompagnamento	
Nome file	519-CS Cartiglio Relazioni.dwg

Firme	
PROGETTISTA dott. ing. Alberto Novarin 	COMMITTENTE: Autostrade per l'Italia SpA
Documento sottoscritto digitalmente Stampa conforme all'elaborato firmato digitalmente	

Rev.	Data	Redatto	Controllato	Approvato	Oggetto revisione
01					
02					
03					
04					
05					



Studio Novarin s.a.s.

via Daniele Manin, 10 - 33100 Udine - ☎ 0432 421013 - ✉ studio@novarin.net

IL PRESENTE DOCUMENTO NON POTRA' ESSERE COPIATO, RIPRODOTTO O ALTRIMENTI PUBBLICATO, IN TUTTO O IN PARTE, SENZA IL CONSENSO DELLO STUDIO NOVARIN. OGNI UTILIZZO NON AUTORIZZATO SARA' PUNITO A NORMA DI LEGGE
THIS DOCUMENT MAY NOT BE COPIED, REPRODUCED OR PUBLISHED, EITHER IN PART OR IN ITS ENTIRETY, WITHOUT THE WRITTEN PERMISSION OF STUDIO NOVARIN. UNAUTHORIZED USE WILL BE PROSECUTED BY LAW



INDICE

1.	PREMESSA.....	2
2.	REGIONE FVG DIREZIONE CENTRALE DIFESA DELL'AMBIENTE, ENERGIA E SVILUPPO SOSTENIBILE SERVIZIO DIFESA DEL SUOLO.....	2
3.	REGIONE FVG DIREZIONE CENTRALE INFRASTRUTTURE E TERRITORIO SERVIZIO PIANIFICAZIONE PAESAGGISTICA, TERRITORIALE E STRATEGICA.....	3
4.	SOPRINTENDENZA ARCHEOLOGICA, BELLE ARTI E PAESAGGIO DEL FRIULI VENEZIA GIULIA.....	3

1. PREMESSA

Con riferimento al progetto in argomento, si riportano di seguito le sintesi dei pareri pervenuti nel corso della conferenza di servizi e contenenti la richiesta di integrazioni documentali.

2. REGIONE FVG DIREZIONE CENTRALE DIFESA DELL'AMBIENTE, ENERGIA E SVILUPPO SOSTENIBILE

SERVIZIO DIFESA DEL SUOLO

Con riferimento alla comunicazione prot.n. SDIS/UD/INO/6568/21 della “Direzione centrale difesa dell’ambiente, energia e sviluppo sostenibile - Servizio difesa del suolo”, di seguito si riportano gli aggiornamenti progettuali in conformità a quanto richiesto.

a. Intervento sui piloni viadotto autostradale

- 1) I massi legati sono stati sostituiti da una scogliera in pietra naturale cementata con fuga profonda; si segnala tuttavia che il “complesso sommitale” non è stato traslato verso il basso, in quanto lo scopo dell’intervento è quello di ripristinare lo stato dei luoghi alla configurazione progettuale iniziale, nella quale il dado di fondazione delle pile risultava completamente interrato. Si procederà in ogni caso ad una riprofilatura dell’alveo del Rio Glagnò in prossimità delle pile stesse, al fine di evitare ulteriori escavazioni ed approfondimenti del fondo.
- 2) Si conferma che le colonne di *jet grouting* di progetto presentano una profondità di m 10,00 per le pile n.1 DX, n.4 DX, n.5 DX, n.6 DX, n.7 DX e di m.20,00 per le pile n.2 DX, n.3 DX, n.2 SX, n.3 SX in funzione dell’attuale escavazione in prossimità dell’opera fondazionale.
- 3) I blocchi singoli in c.a. sono stati sostituiti da una trave continua dello stesso materiale.

b. Pennelli lato scogliera

- 1) I pennelli sono stati approfonditi e portandone la superficie superiore alla medesima quota dell’estradosso del dente orizzontale della scogliera esistente.
- 2) L’altezza dei pennelli è stata aumentata di m 1,00 approfondendo la relativa quota d’imposta.
- 3) Sono stati eliminati i coronamenti perimetrali “a sbalzo” dalle “travi soglia”.
- 4) I profilati HEB 200 sono stati sostituiti da una colonna continua in *jet grouting* di ugual profondità.
- 5) I blocchi singoli in c.a. sono stati sostituiti da una trave continua dello stesso materiale.
- 6) I massi legati sono stati sostituiti da una scogliera in pietra naturale cementata con fuga profonda.

Elaborati emessi/revisionati in seguito alla richiesta integrazione in esame:

- 519-PDI-R01 Relazione descrittiva
- 519-PDI-R02 Relazione paesaggistica
- 519-PDI-R04 Computo metrico estimativo
- 519-PDI-R08 Elenco prezzi unitari

- 519-PDI-R10 Analisi prezzi unitari
- 519-PDI-R11 Piano particellare delle aree
- 519-PDI-T03 Planimetria di progetto e visualizzazione 3D delle opere di protezione idraulica
- 519-PDI-T04 Piante e sezioni delle opere di protezione idraulica
- 519-PDI-T05 Sovrapposizioni

3. REGIONE FVG DIREZIONE CENTRALE INFRASTRUTTURE E TERRITORIO SERVIZIO PIANIFICAZIONE PAESAGGISTICA, TERRITORIALE E STRATEGICA

Con riferimento alla comunicazione prot.n. 33888 dd. 21/05/2021 della “Direzione centrale infrastrutture e territorio - Servizio pianificazione paesaggistica, territoriale e strategica”, di seguito si riportano gli aggiornamenti progettuali in conformità a quanto richiesto.

- a) È stata prodotta l’attestazione da parte del progettista in cui si assevera che le opere da realizzare sono conformi agli strumenti urbanistici vigenti ai sensi dell’art. 10 comma 10 lettera a) della LR 19/2009, nonché ai regolamenti edilizi comunali vigenti.
- b) È stata prodotta la relazione relativa alla gestione delle terre e rocce da scavo in osservanza alle disposizioni di cui al DPR 13 giugno 2017 n. 120 “Regolamento recante la disciplina semplificata della gestione delle terre e rocce da scavo”.

Elaborati emessi/revisionati in seguito alla richiesta integrazione in esame:

- 519-PDI-R12 Attestazione conformità urbanistica
- 519-PDI-R13 Relazione sulla gestione delle terre e rocce da scavo


4. SOPRINTENDENZA ARCHEOLOGICA, BELLE ARTI E PAESAGGIO DEL FRIULI VENEZIA GIULIA

Con riferimento alla comunicazione prot. SABAP n. 9678 del 26/05/2021 della “Soprintendenza archeologica, belle arti e paesaggio del Friuli Venezia Giulia”, di seguito si riportano gli aggiornamenti progettuali in conformità a quanto richiesto.

- a) È stata integrata la relazione paesaggistica verificando la conformità dell’intervento rispetto agli strumenti sovraordinati vigenti (PPR FVG e relative Norme Tecniche di Attuazione).
- b) Nella relazione paesaggistica sono stati inseriti n.2 *rendering* riguardanti rispettivamente l’intervento sulle pile e quello sui pennelli di progetto; sono state altresì inserite una serie di immagini in successione scattate dall’impalcato del ponte autostradale che confermano la non visibilità degli interventi dalla pubblica via.

Elaborati emessi/revisionati in seguito alla richiesta integrazione in esame:

- 519-PDI-R02 Relazione paesaggistica



PARERE REGIONE FVG (SERVIZIO VALUTAZIONI AMBIENTALI)

	REGIONE AUTONOMA FRIULI VENEZIA GIULIA
DIREZIONE CENTRALE DIFESA DELL'AMBIENTE, ENERGIA E SVILUPPO SOSTENIBILE	
Servizio valutazioni ambientali	valutazioneambiente@regione.fvg.it ambiente@certregione.fvg.it tel + 39 040 377 4968 fax + 39 040 377 4513 I - 34133 Trieste, via Carducci 6

SVA/SCR/8t/603

Al Comune di Moggio Udinese
comune.moggioudinese@certgov.fvg.it

e per conoscenza

Alla Direzione Centrale difesa dell'ambiente, energia e
sviluppo sostenibile
Servizio difesa del suolo
ambiente@certregione.fvg.it

Al Comune di Amaro
comune.amaro@certgov.fvg.it

All'ARPA FVG
arpa@certregione.fvg.it

All'ETPI FVG
etpi@certregione.fvg.it

Ad Autostrade per l'Italia
autostradeperlitaliadtrudine@pec.autostrade.it

oggetto: D.Lgs. 152/2006; LR 43/1990 – Conferenza dei Servizi decisoria semplificata asincrona per la modifica progettuale "lavori di ripristino del ponte sul Rio Glagnò in Autostrada A23 al km 67+212", da realizzarsi in Comune di Moggio Udinese e Amaro. **Comunicazione.**

Con riferimento alla nota prot. 5167 di data 12 luglio 2021 di convocazione del Comune di Moggio Udinese per la Conferenza dei Servizi decisoria semplificata asincrona in riferimento al progetto di cui all'oggetto, analizzata la documentazione allegata, si specifica quanto segue.

Ferme restando le considerazioni che vorrà produrre l'Ente Tutela Patrimonio Ittico del FVG, convocato alla Conferenza in oggetto, in ordine alla tutela della fauna ittica e degli habitat acquatici, esaminata la documentazione trasmessa, si ritiene che le modifiche apportate rispetto alla previsione progettuale precedentemente inviata allo scrivente con nota del Comune di Moggio Udinese prot. 3672 di data 20 maggio 2021 non inducano impatti ambientali differenziali significativi e negativi e, pertanto, si conferma l'assenza di competenze dello scrivente Servizio.

La presente comunicazione non preconstituisce diritti in capo al proponente, né implica condizioni preordinate all'ottenimento di autorizzazioni, concessioni, nulla osta o altri atti occorrenti per l'attuazione del progetto, lasciando impregiudicate tutte le necessarie attività tecnico-amministrative occorrenti per la realizzazione del progetto stesso.

La valutazione delle modifiche in argomento, si basa su quanto dal proponente dichiarato nella documentazione inviata. Resta inteso che qualora in sede autorizzativa dovessero emergere

elementi progettuali e di valutazione difforni da quanto dichiarato dal proponente in tale sede, gli stessi - nel caso rientrino nella definizione di modifica di cui all'articolo 5, comma 1 lettera l) del d.lgs. 152/06) – andranno ulteriormente valutati in rapporto alla categoria progettuale di allegato IV della parte seconda del d.lgs. 152/06.

In considerazione di quanto sopra, lo scrivente Servizio non prenderà parte ai lavori della Conferenza di cui all'oggetto.

Distinti saluti

PER IL DIRETTORE DEL SERVIZIO
IL VICEDIRETTORE CENTRALE
- dott. Gianni Mighetti –
*documento informatico sottoscritto
digitalmente ai sensi del D.Lgs. n. 82/2005*



**GESTIONE ASSOCIATA
TRA I COMUNI DI AMARO,
CAVAZZO CARNICO,
TOLMEZZO e VERZEGNIS**

Ufficio Comune Servizio Urbanistica ed Edilizia Privata

Rif. a nota: 13636 del 20/05/2021

Referente: Jeremy Scarsini Tel. 0433 487939
geremy.scarsini@com-tolmezzo.regione.fvg.it

OGGETTO: AMARO - Dichiarazione di conformità urbanistica per i "Lavori di Ripristino del Ponte sul Rio Glagnò in Autostrada A23 al km 67+212"

Capofila: Comune di Tolmezzo

Piazza XX Settembre 1
33028 Tolmezzo (Udine)
Tel. 0433 487911
Fax 0433 40466
www.concatolmezzina.it
p.e.c.
comune.tolmezzo@certgov.fvg.it

Spett. le
Comune di MOGGIO UDINESE
Piazza Uffici n.1
33015 Moggio Udine (UD)
PEC: comune.moggioudinese@certgov.fvg.it

e per conoscenza

Ad
Autostrade per l'Italia
Alla c.a. dott. Francesco Pozzato
PEC: autostradeperlitaliad9udine@pec.autostrade.it

IL RESPONSABILE del PROCEDIMENTO

VISTA la nota ns. prot. 18759 del 12/07/2021 con la quale è stata convocata la conferenza di servizi decisoria semplificata asincrona ai sensi della Legge n. 241 del 7 agosto 1990 relativa ai lavori di ripristino del Ponte sul Rio Glagnò in Autostrada A23 al km 67+212 nei comuni di Amaro e Moggio Udinese relativamente al progetto aggiornato a seguito recepimento pareri enti interessati;

VISTO il Progetto Definito Istruttorio per i lavori di cui all'oggetto a firma dell'ing. Alberto NOVARIN aggiornato alla data del 23/06/2021;

APPURATO CHE da una verifica della documentazione progettuale trasmessa è stato possibile rilevare che il progetto prevede la realizzazione di lavori di ripristino del ponte sul Rio Glagnò consistenti:

- nell'incamiciatura delle pile più esposte (in numero di nove unità) tramite una corona ellittica di jet grouting con complesso sommitale realizzato mediante una scogliera in pietra naturale cementata con fuga profonda;
- nella realizzazione lungo la sponda destra, immediatamente a monte della confluenza del rio Glagnò, di cinque pennelli idraulici realizzati con massi di pietra naturale della lunghezza di 20 ml, spazati reciprocamente di circa 70 ml.

PRECISATO che delle succitate opere, solamente l'incamiciatura delle pile SX-1 SX-2 e DX-2 ricadono sul territorio di competenza del comune di Amaro;

PRECISATO altresì che si rileva esclusivamente dal *"Piano particellare delle arre"*, la realizzazione/individuazione di un percorso di avvicinamento al cantiere per mezzi pesanti il cui tracciato si sviluppa anche sul territorio del comune di Amaro nello specifico utilizzando in parte una viabilità esistente (Ex strada militare Amaro-Campio) e in parte, di nuova realizzazione/sistemazione, su fondi di proprietà di Autostrade per l'Italia e di privati cittadini;

VISTO il vigente il P.R.G.C.;

ATTESO che le aree oggetto degli interventi ricadono nelle "INFRASTRUTTURE" (Viabilità meccanica) regolata dall'art. 46 delle norme del vigente P.R.G.C.;

ATTESO altresì che *"il percorso di avvicinamento al cantiere per mezzi pesanti"* risulta incluso per l'intero sviluppo nella sottozona E2-2 - AMBITI BOSCHIVI DI INTERESSE PAESAGGISTICO, NATURALISTICO E PROTEZIONE DEL SUOLO- di cui all'art. 22 delle vigenti NTA all'interno della quale è ammessa la realizzazione di "Viabilità forestali";

ACCERTATO inoltre che:

- le aree oggetto degli interventi risultano comprese nelle aree tutelate dal vigente Piano Paesaggistico Regionale (PPR);
- le aree oggetto degli interventi risultano comprese nelle aree del territorio comunale vincolate dal Piano stralcio per l'assetto idrogeologico (P.A.I.) del bacino dei fiumi Isonzo, Tagliamento e Piave, il cui provvedimento di adozione è stato pubblicato sulla G.U. n° 280 del 30.11.2012 e sul B.U.R. n° 52 del 27.01.2012;

A T T E S T A

La conformità con gli strumenti urbanistici comunali per i "Lavori di Ripristino del Ponte sul Rio Glagnò in Autostrada A23 al km 67+212" di cui al progetto aggiornato a seguito recepimento pareri, relativamente agli interventi ricadenti sul territorio del comune di Amaro.

IL RESPONSABILE del PROCEDIMENTO

- Jeremy SCARSINI -

- Il presente documento risulta firmato digitalmente ai sensi del CAD (D.LGS 7 marzo 2005 n.82) -

	REGIONE AUTONOMA FRIULI VENEZIA GIULIA
DIREZIONE CENTRALE DIFESA DELL'AMBIENTE, ENERGIA E SVILUPPO SOSTENIBILE	
Servizio difesa del suolo	difesasuolo@regione.fvg.it ambiente@certregione.fvg.it tel + 39 040 377 4169 fax + 39 040 377 4410 I - 34132 Trieste, via S. Anastasio 3

Prot. n. SDIS/UD /INO/6568/21

All.ti:

Spett.le

Comune di Moggio Udinese

Piazza Uffici, 1

33015 Moggio Udinese (Ud)

PEC: comune.moggioudinese@certgov.fvg.it

e p.c.

Autostrade per l'Italia Spa

c.a. ing. Francesco Pozzato

PEC: autostradeperlitaliadttudine@pec.autostrade.it

Oggetto: R.D. 523/1904 - L.R. 11/2015

Conferenza di Servizi decisoria semplificata asincrona per l'approvazione del progetto definitivo relativo i lavori di ripristino del ponte sul rio Glagnò in Autostrada A23 Udine –Tarvisio al km 67+212.

Con riferimento alla richiesta del parere di competenza, nell'ambito della conferenza di Servizi asincrona relativa all'intervento indicato in oggetto, di cui da ultimo alla comunicazione di codesto Comune, assunta al prot. n. 38567/A dd. 12.07.2021 della Direzione centrale difesa dell'ambiente, energia e sviluppo sostenibile, esaminata la documentazione progettuale redatta dall'ing. Alberto Novarin, così come aggiornata da ultimo con la revisione dd. 23.06.2021, lo scrivente Servizio esprime

parere favorevole

al rilascio dell'autorizzazione idraulica, ai sensi del R.D. 523/1904 e della L.R. 11/2015, per la realizzazione degli interventi di ripristino e messa in sicurezza del ponte dell'autostrada A23 Udine-Tarvisio al Km 67+212 in corrispondenza dell'attraversamento del rio Glagnò, intervento consistente, tra l'altro, nella realizzazione di corone protettive su n.9 dadi di fondazione di altrettanti piloni del viadotto, nella realizzazione di n. 4+1 pennelli in sponda destra del fiume Fella e nella riprofilatura dell'alveo del fiume in parola, nella tratta prospiciente agli interventi sopraindicati, al fine di distanziare dai piloni del viadotto l'alveo attivo, interventi come rappresentati negli elaborati progettuali sopraindicati che costituiscono parte integrante al presente parere che viene rilasciato con la seguente prescrizione:

- attesa la riduzione della sezione idraulica del rio Glagnò, generata dall'intervento a progetto, compensare la riduzione in parola con l'asportazione del materiale ghiaioso sovralluvionato presente in sponda destra del corpo idrico immediatamente a monte della confluenza col fiume Fella tra la coppia di piloni 1-1 e 2-2 garantendo in tal modo il deflusso delle acque del rio anche attraverso tale sezione idraulica.

Distinti saluti.

Il Responsabile delegato
di posizione organizzativa
geom. Maurizio Paselli
documento firmato digitalmente

Responsabile del procedimento: geom. Maurizio Paselli

Responsabile dell'istruttoria: ing. Eros Zanier - tel.0432 555770 e-mail:eros.zanier@regione.fvg.it

Informativa ai sensi dell'art. 13 del D. Lgs. Nr. 196/2003:

I dati personali saranno trattati, su supporti cartacei e informatici, dalla Regione Autonoma Friuli Venezia Giulia esclusivamente per lo svolgimento delle proprie funzioni istituzionali, nei limiti stabiliti dalle leggi, dai regolamenti e dalla normativa comunitaria.

I dati richiesti sono essenziali per la conclusione del procedimento e saranno comunicati soltanto ai soggetti previsti dalle vigenti disposizioni di legge o di regolamento, in conformità al disposto di cui all'art. 19 del D.Lgs. n. 196/2003. All'interessato spettano i diritti di cui all'art. 7 del D.Lgs. n. 196/2003, al quale si rinvia.

Titolare del trattamento è la Regione Autonoma Friuli Venezia Giulia – Direzione centrale difesa dell'ambiente, energia e sviluppo sostenibile – con sede in via Carducci n. 6 a Trieste, in persona del Direttore Centrale o del Vice Direttore Centrale pro-tempore.

Responsabile del trattamento è il Direttore del Servizio Difesa del Suolo. Per la parte automatizzata, responsabile del trattamento è l'I.N.S.I.E.L. S.p.A. con sede in via San Francesco d'Assisi 43 – 34133 Trieste.


**PARERE MINISTERO DELLA CULTURA (SOPRINTENDENZA ARCHEOLOGIA,
BELLE ARTI E PAESAGGIO DEL FRIULI VENEZIA GIULIA)**



DIREZIONE GENERALE ARCHEOLOGIA
BELLE ARTI E PAESAGGIO

SOPRINTENDENZA ARCHEOLOGIA,
BELLE ARTI E PAESAGGIO
DEL FRIULI VENEZIA GIULIA

Lettera inviata solo tramite posta elettronica.
Sostituisce l'originale ai sensi dell'art. 43, comma 6,
DPR 445/2000 ed art. 47 commi 1 e 2 D.lgs 82/2005.



Prot. n.

Allegato

Richiesta al foglio del

12/07/21

11

5168

Class.

04.10.16

Foto 7.14

Prot. Sabap del

19/07/21

11

13518

Oggetto: Comune di MOGGIO UDINESE (UD): REVISIONE - Progetto definitivo per i lavori di ripristino

del Ponte sul Rio Glagnò in Autostrada A23 al km 67+212.

Comunicazione di avvio del procedimento di approvazione del progetto e

indizione della conferenza di servizi decisoria, in forma semplificata e in modalità asincrona, ai sensi degli artt. 14 bis della Legge 7 agosto 1990 n. 241.

Avviso di indizione Conferenza di servizi decisoria ex art. 14, co.2, Legge 241/1990 - Forma semplificata e modalità asincrona.

PARERE PAESAGGISTICO.

RICHIEDENTE: COMUNE DI MOGGIO UDINESE

Parere vincolante ai sensi dell'art. 146, comma 5, del D.Lgs. n. 42/2004

PARERE POSITIVO

IN riscontro alla richiesta pervenuta in data 12/07/2021 ed acquisita al protocollo d'Ufficio in data 19/07/2021 con prot. n. 013518, con la quale codesta Amministrazione ha trasmesso la documentazione relativa alla richiesta di accertamento di compatibilità paesaggistica di cui all'oggetto;

VISTO il D.Lgs. 20/10/1998, n. 368, pubblicato sulla Gazzetta Ufficiale del 26/10/1998, n. 250, recante "Istituzione del Ministero per i beni e le attività culturali", e successive modificazioni;

VISTO il D.Lgs. 22 gennaio 2004, n. 42 s.m.i., recante il Codice dei beni culturali e del paesaggio, ai sensi dell'art. 10 della legge 6 luglio 2002, n. 137;

VISTO il D.P.C.M. 2 dicembre 2019, n. 169, "Regolamento di organizzazione del Ministero per i beni e le attività culturali e per il turismo, degli uffici di diretta collaborazione del Ministro e dell'Organismo indipendente di valutazione della performance";

VISTO il D.L. 1 marzo 2021, n. 22, "Disposizioni urgenti in materia di riordino delle attribuzioni dei Ministeri", con il quale viene assegnata la nuova denominazione al "Ministero dei Beni e delle attività culturali e del turismo" di "Ministero della Cultura";

VISTA la parte Terza "Beni paesaggistici" del D.Lgs. 22/01/2004, n. 42, "Codice dei beni culturali e del paesaggio, ai sensi dell'art. 10 della Legge 06/07/2002, n. 137" e s.m.i.;

VISTA la legge regionale n. 5 del 23/02/2007, relativa a "Riforma dell'urbanistica e disciplina dell'attività edilizia e del paesaggio", art. 60, e s.m.i.;

VISTO il D.lgs. 50 del 18 aprile 2016 concernente il Codice dei contratti pubblici relativi a lavori, servizi e forniture dopo le modifiche operate dal D.lgs 19 aprile 2017 n.56;



MINISTERO
DELLA
CULTURA

SOPRINTENDENZA ARCHEOLOGIA, BELLE ARTI E PAESAGGIO DEL FRIULI VENEZIA GIULIA

Piazza Libertà, 7 - 34135 - TRIESTE / Tel. +39 040 4527511

Sede staccata di Udine - Via Zanoni, 22 - 33100 / Tel. +39 0432 504559

PEO: sabap-fvg@beniculturali.it / PEC: mbac-sabap-fvg@mailcert.beniculturali.it

www.sabap.fvg.beniculturali.it

Udine, _____

AL COMUNE DI MOGGIO UDINESE

PIAZZA UFFICI, 1

33015 MOGGIO UDINESE (UD)

PEC: comune.moggioudinese@certgov.fvg.it

e per conoscenza

AL COMUNE DI AMARO

PEC: comune.amaro@certgov.fvg.it

ALLA REGIONE AUTONOMA FRIULI VENEZIA GIULIA

DIREZIONE CENTRALE INFRASTRUTTURE E TERRITORIO

SERVIZIO PIANIFICAZIONE PAESAGGISTICA,

TERRITORIALE STRATEGICA

SERVIZIO DIFESA DEL SUOLO

SERVIZIO DEMANIO

VIA CARDUCCI, 6

MIC|MIC_SABAP-FVG|18/08/2021|001586

34133 TRIESTE (TS)

PEC: territorio@certregione.fvg.it

PEC: ambiente@certregione.fvg.it

PEC: ambiente@certregione.fvg.it

AUTOSTRADE PER L'ITALIA

DIREZIONE 9 TRONCO UDINE

S.S. 13 KM 134+100

33010 TAVAGNACCO (UD)

PEC: autostradeperlitaliad9@pec.autostrade.it

CONSIDERATO che per l'approvazione del progetto, codesta Amministrazione procedente ha indetto la Conferenza dei servizi decisoria, in forma semplificata e in modalità asincrona ai sensi della L. 241/1990;

ESAMINATA la documentazione progettuale pervenuta e in particolare il contenuto della relazione paesaggistica ai sensi dell'art. 146 del predetto Codice, come modificato ed integrato dall'art. 2, comma 1, lett. s, del D.Lgs. 63/2008;

CONSIDERATO che dall'esame istruttorio preliminare della pratica, effettuato da parte dell'amministrazione procedente e documentato nella pertinente relazione tecnica allegata, le opere previste nel progetto di cui sopra sono risultate complete della documentazione richiesta, conformi alla normativa di tutela;

CONSIDERATO che la località interessata dall'intervento di cui si tratta ricade in area dichiarata di notevole interesse pubblico ai sensi del D.Lgs 42/2004;

DATA PER VERIFICATA dall'Amministrazione competente la legittimità dello stato di fatto e la conformità alla vigente normativa urbanistica;

CONSIDERATO che le comunicazioni pervenute dall'amministrazione procedente sono sufficienti a dare in maniera compiuta il parere di competenza della Soprintendenza Archeologia, Belle Arti e Paesaggio del Friuli Venezia Giulia;

CONSIDERATO il Piano paesaggistico Regionale (PPR-FVG), approvato con Decreto del Presidente della Regione del 24 aprile 2018, n.0111/Pres, e pubblicato sul Supplemento ordinario n.25 del 9 maggio 2018 al Bollettino Ufficiale della Regione n.19 del 09 maggio 2018 ed efficace dal 10 maggio 2018, per il quale l'intervento ricade in *Ambito paesaggistico AP 2° Val Canale – Canale del Ferro e Val Resia*;

VERIFICATA la conformità del progetto alle prescrizioni d'uso delle norme tecniche di attuazione del Piano Paesaggistico Regionale (PPR-FVG), ART.23 (Fiumi, torrenti, corsi d'acqua);

CONSIDERATO che la verifica condotta da questa Soprintendenza sui lavori in oggetto ha rilevato che:

- *l'intervento proposto risulta compatibile con il vincolo paesaggistico e con il contesto dello stato dei luoghi, atteso che i progettati lavori non contrastano con le caratteristiche dell'ambito tutelato circostante.*

Tutto ciò sopra premesso, questa Soprintendenza, per quanto di sua stretta competenza, rilascia **parere positivo** nel merito della compatibilità paesaggistica delle opere sopra citate così come sono rappresentate negli elaborati progettuali allegati e per le motivazioni sopra esposte.

Si fa presente all'Amministrazione procedente in indirizzo che non potrà essere rilasciato alcun titolo edilizio sin tanto che non sia stata perfezionata la procedura per l'autorizzazione ex art.146 del D. Lgs 42/2004 e s.m.i.

Avverso al presente provvedimento è possibile presentare ricorso giurisdizionale dinanzi al Tribunale Amministrativo Regionale del Friuli Venezia Giulia, secondo le modalità previste dal D.lgs n.104 del 02/07/2010, entro il termine di 60 giorni dal ricevimento della presente, oppure ricorso straordinario al Capo dello Stato, secondo le modalità previste dal D.P.R. 24.01.1971 n. 1199, entro il termine di 120 giorni dal ricevimento della presente.

Il presente parere, inoltre, può essere oggetto di riesame da parte della Commissione regionale per il patrimonio culturale del Friuli Venezia Giulia, come previsto dall'art. 47, comma 3, del D.P.C.M. 169/2019, su istanza telematica dell'Amministrazione pubblica interessata.

per IL SOPRINTENDENTE

dott.ssa Simonetta Bonomi

IL DELEGATO

dottorssa Annamaria Nicastro

Annamaria Nicastro

Responsabile del procedimento: funzionario architetto Mirko Pellegrini

mirko.pellegrini@beniculturali.it



MINISTERO
DELLA
CULTURA

SOPRINTENDENZA ARCHEOLOGIA, BELLE ARTI E PAESAGGIO DEL FRIULI VENEZIA GIULIA

Piazza Libertà, 7 – 34135 – TRIESTE / Tel. +39 040 4527511

Sede staccata di Udine – Via Zanon, 22 – 33100 / Tel. +39 0432 504559

PEO: sabap-fvg@beniculturali.it / PEC: mbac-sabap-fvg@mailcert.beniculturali.it

www.sabap.fvg.beniculturali.it

**PARERE REGIONE FVG (SERVIZIO PIANIFICAZIONE PAESAGGISTICA,
TERRITORIALE E STRATEGICA)**



REGIONE AUTONOMA
FRIULI VENEZIA GIULIA

DIREZIONE CENTRALE INFRASTRUTTURE
e TERRITORIO

Servizio pianificazione paesaggistica,
territoriale e strategica

pianificazioneterritoriale@regione.fvg.it
territorio@certregione.fvg.it
tel + 39 040 377 4120
fax + 39 040 377 4110
I - 34133 Trieste, via Carducci 6

protocollo n. SPTT/B.7.10
riferimento: vs. prot. 3672 dd. 20.05.2021
ns. prot. 33888 dd. 21.05.2021
vs. prot. 5167 dd. 12.07.2021
ns. prot. 47044 dd. 15.07.2021

allegati:
Udine,

Al Comune di Moggio Udinese
PEC: comune.moggioudinese@certgov.fvg.it

Alla società Autostrade per l'Italia
Direzione 9° Tronco Udine
PEC:
autostradeperlitaliad9udine@pec.autostrade.it

Trasmessa via PEC

Al Provveditorato Interregionale per le OO.PP.
Veneto, Trentino-Alto Adige e Friuli Venezia Giulia
Sede Coordinata di Trieste
PEC: oopp.triveneto-uff7@pec.mit.gov.it

Al Comune di Amaro
PEC: comune.amaro@certgov.fvg.it

Alla Direzione centrale difesa dell'ambiente,
energia, sviluppo sostenibile
Servizio giuridico amministrativo e gestione
procedimenti sanzionatori
PEC: ambiente@certregione.fvg.it

oggetto: Progetto definitivo per i lavori di ripristino del Ponte sul Rio Glagnò in Autostrada A23 al
km 67+212.

Convocazione Conferenza di Servizi in forma semplificata e modalità asincrona ai sensi
degli artt. 14 e 14-bis della L. 241/1990 e s.m.i.

L.R. 11.11.2009 n. 19, articolo 10, commi 9 e 10 - Comunicazione di conformità.

Con la nota prot. 5167 in riferimento, pervenuta in data 12.07.2021 e assunta al ns. prot. 47044 dd. 15/07/2021, il Comune di Moggio Udinese ha comunicato che la conferenza di servizi relativa ai lavori in oggetto indetta con nota prot. 3672 del 20/05/2021, essendo basata su un progetto che a questo punto risulta non aggiornato è annullata e contestualmente ha indetto e convocato una nuova conferenza di servizi decisoria semplificata asincrona ai sensi della Legge 241/90 e s.m.i. relativa ai lavori di ripristino del Ponte sul Rio Glagnò in Autostrada A23 al km 67+212 nei comuni di Amaro e Moggio Udinese.

Lo scrivente Servizio, per quanto attiene ai lavori in oggetto, ai sensi dell'art. 10, co. 2, della L.R. n. 19 dd. 11.11.2009, risulta competente per l'accertamento di conformità alle prescrizioni degli strumenti urbanistici e dei regolamenti edilizi delle opere pubbliche da eseguirsi elle Amministrazioni statali o comunque insistenti su aree del demanio statale, o delle opere di interesse statale da realizzarsi dagli Enti istituzionalmente competenti o da concessionari di servizi

pubblici e, per gli interventi individuati nel relativo regolamento di attuazione, all'acquisizione della comunicazione di conformità di cui ai co. 9 e 10 del citato art. 10.

Per quanto attiene tali aspetti, da una verifica della documentazione progettuale trasmessa è stato possibile rilevare che il progetto prevede la realizzazione di lavori di ripristino del ponte sul Rio Glagnò consistenti:

- nell'incamiciatura delle pile più esposte (in numero di nove unità) tramite una corona ellittica di jet grouting;
- nella realizzazione lungo la sponda destra, immediatamente a monte della confluenza del rio Glagnò, di cinque pennelli idraulici realizzati con massi di pietra naturale della lunghezza di 20 ml, spaziati reciprocamente di circa 70 ml.

Secondo le previsioni degli strumenti urbanistici comunali vigenti dei Comuni di Moggio Udinese e di Amaro, le opere riguardanti l'incamiciatura delle pile del ponte sul Rio Glagnò, interessano un manufatto ricadente sulla Viabilità autostradale.

La realizzazione dei cinque pennelli idraulici, secondo le previsioni dello strumento urbanistico vigente del Comune di Moggio Udinese ricadono in una zona classificata quale "Alvei di Fiumi e Torrenti, ghiaioni e calanchi". L'art. 43 – Alvei e Torrenti delle Norme Tecniche di Attuazione del PRGC del comune di Moggio Udinese stabiliscono che in tali aree è consentita, tra l'altro, *"la manutenzione, la ristrutturazione e la realizzazione di infrastrutture di difesa del suolo, di canalizzazioni, di opere di difesa idraulica e simili"*.

L'area d'intervento, secondo le previsioni del PAI (Piano stralcio per l'Assetto Idrogeologico del bacino del Fiume Fella) ricade in una zona classificata Alveo fluviale. L'art. 13 – Disciplina delle Aree fluviali delle NTA del PAI stabilisce che in tali aree sono escluse tutte quelle attività e/o utilizzazioni che diminuiscono la sicurezza idraulica e, in particolare, quelle che possono: determinare riduzione della capacità di invaso e di deflusso del corpo idrico fluente; interferire con la morfologia in atto e/o prevedibile del corpo idrico fluente; generare situazioni di pericolosità in caso di sradicamento e/o trascinamento di strutture e/o vegetazione da parte delle acque. Lo stesso articolo stabilisce che, previa acquisizione del parere idraulico della Regione è consentita, tra l'altro, la realizzazione, ampliamento o manutenzione di strutture a rete e di opere di attraversamento stradale, ciclopeditone e ferroviario e che le nuove opere vanno realizzate a quote compatibili con i livelli idrometrici propri della piena di riferimento tenuto conto del relativo franco di sicurezza.

Gli interventi previsti, per tipologia e caratteristiche, rientrano tra le opere soggette a comunicazione di conformità, indicate all'art. 10, co. 1, lett. b), seconda alinea, del D.P.Reg. 018/Pres. dd. 20.01.2012 - Regolamento di attuazione della L.R. 19 novembre 2009 "Codice regionale dell'edilizia", così come modificato dal D.P.Reg. 097/Pres. dd. 13.05.2015 *"...interventi di manutenzione, di adeguamento a disposizioni legislative e di integrazione delle infrastrutture ed impianti esistenti anche con nuove opere finalizzate alla messa in sicurezza, degli impianti e della circolazione-navigazione-trasporto..."*.

Pertanto, sotto il profilo del titolo abilitativo edilizio, le opere in argomento in luogo dell'accertamento di conformità di cui al co. 3, art. 10 L.R. 19/2009, possono essere assoggettate alla più semplice procedura di comunicazione di conformità, ai sensi dei commi 9 e 10, art. 10 della L.R. 19/2009 nel caso siano ritenute *"conformi agli strumenti urbanistici vigenti e non in contrasto con quelli adottati, nonché conformi ai regolamenti edilizi comunali vigenti"*.

Come comunicato con nota prot. 37973 del 07.06.2021 lo scrivente Servizio, a seguito della convocazione della precedente conferenza di servizi, ha chiesto che la documentazione progettuale sia integrata con la seguente documentazione:

- attestazione da rendersi da parte del progettista dell'intervento ai sensi dell'art. 10 comma 10 lettera a) della citata LR 19/2009 in cui si assevera che *"...le opere da realizzare sono conformi agli strumenti urbanistici vigenti e non in contrasto con quelli adottati, nonché la conformità ai regolamenti edilizi comunali vigenti..."*;
- elaborato documentale utile alla dimostrazione dell'osservanza delle disposizioni di cui al DPR 13 giugno 2017 n. 120 "Regolamento recante la disciplina semplificata della gestione delle terre e rocce da scavo" in relazione alla produzione e/o utilizzazione delle terre e rocce da scavo;
- autorizzazione idraulica rilasciata dal competente Servizio difesa del suolo della Direzione centrale difesa dell'ambiente, energia e sviluppo sostenibile;
- copia di tutte le altre autorizzazioni, pareri e nulla osta ottenuti per la realizzazione dell'intervento previsto.

Con nota prot. 5167 dd. 12.07.2021, assunta al prot. 47044 dd. 15.07.2021, il Comune di Moggio Udinese ha provveduto ad inviare il progetto aggiornato a seguito dei pareri ricevuti dagli enti nonché la documentazione integrativa richiesta.

Conseguentemente, tenuto altresì conto di quanto stabilito dall'art. 10, comma 1, del citato D.P.Reg. n. 018/Pres. dd. 20/01/2012, la documentazione è ora completa e può essere acquisita come comunicazione di conformità ai sensi dell'art. 10, commi 9 e 10 della L.R. 19/2009, fermo restando che durante lo svolgimento della Conferenza di servizi, dovranno essere acquisiti tutte le autorizzazioni, pareri e nulla osta per la realizzazione dell'intervento previsto e in particolare l'autorizzazione paesaggistica di cui all'art. 146 del D.Lgs. 42/2004, poiché detta autorizzazione costituisce atto autonomo e presupposto rispetto al permesso di costruire o agli altri titoli legittimanti l'intervento urbanistico-edilizio ai sensi del comma 4 del citato art. 146.

Si rimane a disposizione per ogni eventuale chiarimento si renda necessario.

Cordiali saluti.

Il Direttore del Servizio
dott.ssa Maria Pia Turinetti di Priero
(Documento firmato digitalmente ai sensi del D.Lgs. 82/2005)


Ai sensi dell'art. 14 della L.R. 7/2000, si comunicano i seguenti ulteriori dati informativi:

- Amministrazione Competente:	D.C. infrastrutture e territorio Servizio pianificazione paesaggistica, territoriale e strategica
- Responsabile del procedimento:	dott. Maria Pia Turinetti di Priero (040-3774067) mariapia.turinetti@regione.fvg.it
- Responsabile dell'istruttoria art. 10 L.R. 19/2009:	arch. Massimo Varin (040-3774939) massimo.varin@regione.fvg.it geom. Natalino Giorgiutti (0432-555723) natalino.giorgiutti@regione.fvg.it

NG-MV/

**PARERE REGIONE FVG (DIREZIONE CENTRALE DIFESA DELL'AMBIENTE,
ENERGIA E SVILUPPO SOSTENIBILE)**

Direzione centrale difesa dell'ambiente,
energia e sviluppo sostenibile
Prot. n. 0053897 / P
Data 05/10/2021
Class



Prot. AMB/SAGA/CS/2/UD/127
RIF. Nota PEC prot. n. 3672 dd. 20.05.2021

Trieste, data protocollo

	REGIONE AUTONOMA FRIULI VENEZIA GIULIA
DIREZIONE CENTRALE DIFESA DELL'AMBIENTE, ENERGIA E SVILUPPO SOSTENIBILE	
tel + 39 040 377 4546 fax + 39 040 377 4513	ambiente@regione.fvg.it ambiente@certregione.fvg.it I - 34133 Trieste, via Carducci 6

Al Comune di Moggio Udinese
Piazza Uffici, 1
33015 Moggio Udinese (UD)

Inviata esclusivamente a mezzo PEC
comune.moggioudinese@certgov.fvg.it

oggetto: Conferenza di Servizi decisoria in forma semplificata e in modalità asincrona, ai sensi degli artt. 14 e 14-bis della L. 241/1990 e s.m.i., relativa al progetto definitivo per i lavori di ripristino del Ponte sul Rio Glagnò in Autostrada A23 al km 67+212. – Soggetto proponente: Autostrade per l'Italia Spa.

Comunicazioni

Con riferimento alla nota PEC sopra citata e successiva nota PEC n. 5167 dd 12.07.2021, con la quale codesta Amministrazione ha indetto una Conferenza dei Servizi decisoria, in forma semplificata e in modalità asincrona, ai sensi degli artt. 14 bis e segg. della Legge 7 agosto 1990 n. 241, per acquisire tutti i pareri, autorizzazioni e nulla-osta necessari per la realizzazione delle opere e previsti dalle vigenti leggi, statuti e regionali relativamente al progetto definitivo per i lavori di ripristino del Ponte sul Rio Glagnò in Autostrada A23 al km 67+212. – Soggetto proponente: Autostrade per l'Italia Spa. si comunica quanto segue.

Il Servizio demanio della Direzione centrale patrimonio, demanio, servizi generali e sistemi informativi, ha comunicato quanto segue: << in riferimento alla Conferenza di Servizi in oggetto, si comunica che l'area demaniale interessata dall'intervento è già assentita in concessione alla Autostrade per l'Italia S.p.A., con Decreto 504/PATR dd. 30.04.2010, per attraversamento con opere relative al tratto autostradale A/23 Udine-Tarvisio-Confine di Stato, del rio Glagnò.

L'articolo 1 del succitato decreto prevedere, tra l'altro, che "la presente concessione costituisce altresì titolo per l'occupazione delle aree demaniali che si rendesse necessaria per l'esecuzione di interventi, sia di carattere ordinario che straordinario, a difesa e protezione delle opere oggetto della presente concessione, senza che sia dovuto a tali fini alcun canone all'Amministrazione regionale, fatto salvo l'obbligo per il concessionario di acquisire tutte le eventuali autorizzazioni previste dalle normative vigenti, in particolare in materia urbanistica, idraulica e paesaggistica".

Un tanto premesso, il Servizio demanio comunica il proprio nulla osta all'esecuzione dell'intervento in oggetto, subordinatamente all'acquisizione, tra gli altri, dell'autorizzazione idraulica da parte del Servizio difesa del suolo territorialmente competente e fatti salvi ogni altra autorizzazione e/o provvedimento comunque denominato, previsto per legge.>>.

Il Servizio difesa del suolo della Direzione difesa dell'ambiente energia e sviluppo sostenibile con la nota prot n. 44060 dd. 10.08.2021, che si allega integralmente alla presente comunicazione, ha espresso il parere favorevole, con prescrizioni, al rilascio dell'autorizzazione idraulica, ai sensi del R.D. 523/1904 e della L.R. 11/2015, per la realizzazione degli interventi di

ripristino e messa in sicurezza del ponte dell'autostrada A23 Udine-Tarvisio al Km 67+212 in corrispondenza dell'attraversamento del rio Glagnò.

Il Servizio pianificazione paesaggistica territoriale e strategica della direzione centrale infrastrutture e territorio, ha espresso, con le note che si allegano integralmente alla presente comunicazione, rispettivamente:

- con la nota n. 34543 dd. 25.05.2021 ha espresso il proprio parere paesaggistico favorevole, dando <<atto che l'intervento non si pone in contrasto con le prescrizioni vincolanti di cui all'art.23 "Fiumi, torrenti e corsi d'acqua">>, nonché,
- con la nota n. 56061 dd. 31.08.2021, ha comunicato che <<la documentazione è ora completa e può essere acquisita come comunicazione di conformità ai sensi dell'art. 10, commi 9 e 10 della L.R. 19/2009, fermo restando che durante lo svolgimento della Conferenza di servizi, dovranno essere acquisiti tutte le autorizzazioni, pareri e nulla osta per la realizzazione dell'intervento previsto e in particolare l'autorizzazione paesaggistica di cui all'art. 146 del D.Lgs. 42/2004, poiché detta autorizzazione costituisce atto autonomo e presupposto rispetto al permesso di costruire o agli altri titoli legittimanti l'intervento urbanistico-edilizio ai sensi del comma 4 del citato art. 146.>>.

Un tanto premesso, si comunica a codesta Autorità che l'Amministrazione regionale non procede alla nomina del rappresentante unico regionale previsto dall'articolo 22 sexies comma 3 della legge regionale 20 marzo 2000, n. 7.

Distinti saluti

Il Direttore Centrale
difesa dell'ambiente energia
e sviluppo sostenibile
ing. Massimo Canali
*documento sottoscritto con firma digitale
ai sensi dell'art. 24 del Dlgs 82/2005.*

AMBGM



COMUNE DI MOGGIO UDINESE

Provincia di Udine

medaglia d'oro al valore civile

P.ZZA UFFICI, 1
C.F. 8400 1550 304

C.A.P. 33015
P. I.V.A. 01 134 980 307
FAX 0433 / 51371

TEL. 0433 / 51177-51877-51888

postmaster@com-moggio-udinese.regione.fvg.it

www.comune.moggioudinese.ud.it

Moggio Udinese 16/11/2021

protocollo 8634

OGGETTO: Progetto definitivo per i lavori di ripristino del Ponte sul Rio Glagnò in Autostrada A23 al km 67+212

VERBALE CONFERENZA DEI SERVIZI

Con riferimento all'oggetto,

Considerato che:

- In data 17/05/2021 con Prot. N° 3553 veniva trasmesso allo Scrivente Comune di Moggio Udinese il progetto definitivo da parte di Autostrade per l'Italia SpA in qualità di soggetto interessato, richiedendo attivazione di conferenza dei servizi decisoria semplificata asincrona ai sensi dell'art 14 e 14 bis della L 241/1990

Dato atto che:

con successiva indizione di conferenza dei servizi asincrona convocata dall'arch Simone Mazzolini nominato responsabile del procedimento ai sensi dell'art 5 della L.241/1990, in data 12/07/2021 che annullava la precedente del 17/05/2021, a seguito dell'aggiornamento del progetto da parte di Autostrade per l'Italia SpA. Aggiornamento resosi necessario al fine di ottemperare alle prescrizioni impartite da alcuni enti, nello specifico:

- Parere del 25/05/2021 prto 30155 pervenuto in data 26/05/2021 prot 3819 Direzione centrale difesa dell'ambiente e sviluppo Sostenibile – *Servizio di difesa del suolo (rif. geom. Paselli)*
- Parere del 26/05/2021 prot 9678 pervenuto in data 07/06/2021 prot 4103 dalla Direzione generale Archeologia belle arti e paesaggio – *Soprintendenza archeologia, belle arti e paesaggio del FVG (rif. arch. Mirko Pellegrini)*

Considerato che con il progetto rielaborato sono stati nuovamente richiesti i seguenti pareri-autorizzazioni :

n°	Nominativo ente	Tipologia di autorizzazione richiesta	Indirizzo PEC
----	-----------------	---------------------------------------	---------------



COMUNE DI MOGGIO UDINESE

Provincia di Udine

medaglia d'oro al valore civile

P.ZZA UFFICI, 1
C.F. 8400 1550 304

C.A.P. 33015
P. I.V.A. 01 134 980 307
FAX 0433 / 51371

TEL. 0433 / 51177-51877-51888

postmaster@com-moggio-udinese.regione.fvg.it

www.comune.moggioudinese.ud.it

1	REGIONE FVG Direzione centrale difesa dell'ambiente, energia e sviluppo sostenibile Servizio difesa del suolo	Richiesta nulla osta idraulico	ambiente@certregione.fvg.it
2	REGIONE FVG Direzione centrale infrastrutture e territorio Servizio pianificazione paesaggistica, territoriale e strategica	Richiesta autorizzazione paesaggistica	territorio@certregione.fvg.it
3	Servizio Valutazioni Ambientali della Regione FVG	Valutazione preliminare di cui all'art. 6 comma 9 del D.Lgs. 152/2006 (previo inoltrò di check list)	ambiente@certregione.fvg.it
4	REGIONE FVG - Ispettorato Forestale Tolmezzo	Verifica vincolo- idrogeologico RD 3267/1923 e Autorizzazione forestale L.R. 9/2007	ispettoratotolmezzo@certregione.fvg.it
5	Ente Tutela Patrimonio Ittico (ETPI)	Richiesta parere su interferenze del progetto con la fauna ittica	etpi@certregione.fvg.it



COMUNE DI MOGGIO UDINESE

Provincia di Udine

medaglia d'oro al valore civile

P.ZZA UFFICI, 1
C.F. 8400 1550 304

C.A.P. 33015
P. I.V.A. 01 134 980 307
FAX 0433 / 51371

TEL. 0433 / 51177-51877-51888

postmaster@com-moggio-udinese.regione.fvg.it

www.comune.moggioudinese.ud.it

6	Soprintendenza archeologia, belle arti e paesaggio (SABAP) del Friuli Venezia Giulia - Sede di Udine	Verifica interesse archeologico ed autorizzazione paesaggistica	mbac-sabap-fvg@mailcert.beniculturali.it
7	Comune di Moggio Udinese	Attestazione compatibilità urbanistica dell'intervento	comune.moggioudinese@certgov.fvg.it
8	Comune di Amaro	Attestazione compatibilità urbanistica dell'intervento	comune.amaro@certgov.fvg.it
9	Provveditorato Opere Pubbliche del Friuli Venezia Giulia	Nulla osta	oopp.triveneto-uff7@pec.mit.gov.it
10	Direzione centrale finanze e patrimonio Servizio Demanio Posizione Organizzativa gestione demani regionali	Nulla osta	finanze@certregione.fvg.it
11	5° REPARTO INFRASTRUTTURE Ufficio B.C.M.	PARERE VINCOLANTE RELATIVO AL SERVIZIO DI BONIFICA BELLICA SISTEMATICA TERRESTRE (BST)	infrastrutture_padova@postacert.difesa.it



COMUNE DI MOGGIO UDINESE

Provincia di Udine

medaglia d'oro al valore civile

P.ZZA UFFICI, 1
C.F. 8400 1550 304

C.A.P. 33015
P. I.V.A. 01 134 980 307
FAX 0433 / 51371

TEL. 0433 / 51177-51877-51888

postmaster@com-moggio-udinese.regione.fvg.it

www.comune.moggioudinese.ud.it

Dato atto che sono pervenuti i seguenti pareri / autorizzazioni / comunicazioni:

- 15/07/2021 prot 39161 Regione Fvg servizio valutazioni ambientali comunica l'assenza di competenze
- 06/08/2021 comune di Amaro attesta la conformità agli strumenti urbanistici
- 10/08/2021 Regione Fvg servizio difesa del suolo esprime parere favorevole al rilascio dell'autorizzazione idraulica con le seguenti prescrizioni : "attesa la riduzione della sezione idraulica del rio Glagnò generata dall'intervento a progetto, si compensi la stessa mediante l'asportazione del materiale ghiaioso sovralluvionato presente in sponda destra del corpo idrico immediatamente a monte della confluenza col fiume Fella tra la coppia di piloni 1-1 e 2-2 garantendo in tal modo il deflusso del rio anche attraverso tale sezione idraulica"
- 18/08/2021 prot 13518 Soprintendenza archeologia, belle arti e paesaggio regione FVG, parere positivo
- 31/08/2021 prot 56061 Regione Fvg servizio pianificazione paesaggistica territoriale e e strategica, comunicazione di conformità

Dato atto altresì che i termini per l'inoltro dei pareri sono scaduti e che il servizio pianificazione paesaggistica si era già espresso favorevolmente con nota del 25/05/2021 n° 34543, e si da atto che revisione del progetto prevede opere interrato non significative dal punto di vista paesaggistico.

Preso atto di quanto sopra, il sottoscritto responsabile del procedimento

Dichiara

conclusa positivamente la conferenza dei servizi ex art 14 – quater della legge 241-1990 come sopra indetta e svolta recependo le prescrizioni presenti sui pareri che dovranno essere realizzate da parte di Autostrade per l'Italia SpA

Il Responsabile del Procedimento
Comune di Moggio Udinese
Arch. Simone Mazzolini





2 CONCLUSIONI

Nella Conferenza dei Servizi n.2 sono stati pervenuti n.5 pareri di cui quattro favorevoli e uno favorevole con prescrizioni.

Il parere con prescrizione è quello del Servizio Difesa del Suolo Regione FVG. Nello specifico la richiesta per l'ottenimento dell'autorizzazione idraulica è la seguente: "Attesa la riduzione della sezione idraulica del rio Glagnò, generata dall'intervento a progetto, compensare la riduzione in parola con l'asportazione del materiale ghiaioso sovralluvionato presente in sponda destra del corpo idrico immediatamente a monte della confluenza col fiume Fella tra la coppia di piloni 1-1 e 2-2 garantendo in tal modo il deflusso delle acque del rio anche attraverso tale sezione idrica."

La presente progettazione esecutiva recepisce la prescrizione del Servizio Difesa del Suolo (vedere elaborato PE-T03).

3 RICHIESTA DI NULLA OSTA AL PASSAGGIO SU FONDO PRIVATO

Il Committente ha richiesto di accedere all'alveo del Rio Glagnò nei pressi dell'abitato di Campiolo attraverso il fondo seguente (su cui già attualmente insiste una stradina esistente di accesso sterrata all'alveo del Rio Glagnò) - Comune Censuario di AMARO (UD), Foglio 12, Mapp. 13 - appartenente a privati. A seguire si allegano le pubblicazioni nell'Albo Pretorio nei Comuni di Amaro e Moggio Udinese e le attestazioni che non sono pervenute ai Comuni osservazioni né opposizioni in merito.



Società per azioni

Società soggetta all'attività di direzione e coordinamento di Atlantia S.p.A.

Capitale Sociale € 622.027.000,00 interamente versato

Codice Fiscale e n. di iscrizione al Registro delle Imprese di Roma 07516911000

C.C.I.A.A. ROMA n. 1037417 - P.IVA 07516911000 - Sede Legale: Via A. Bergamini, 50 - 00159 Roma

DIREZIONE 9° TRONCO - UDINE

S.S. 13 Km. 134 + 100

33010 TAVAGNACCO (UD)

TELEG : ASPI S.p.A. DIREZIONE 9° TRONCO UDINE

TELEF. : 0432 578.1

TELEFAX : 0432 578.227

WEBSITE : www.autostrade.it

PEC : autostradeperitaliad9udine@pec.autostrade.it

NS. RIF. DT9/TEC/SPC

Spett.le

Comune di Moggio Udinese

Piazza Uffici, 1

33015 - Moggio Udinese (UD)

Alla C.A. ALBO PRETORIO

PEC: comune.moggioudinese@certgov.fvg.it

OGGETTO: Progetto definitivo per i lavori di ripristino del Ponte sul Rio Glagnò in Autostrada A23 al km 67+212. Richiesta di pubblicazione su Albo Pretorio Comunale

Con riferimento all'oggetto, il sottoscritto RUP dell'intervento richiede di pubblicare nell'albo pretorio del Comune di Moggio (UD) per un tempo di 30 giorni l'avviso allegato inerente la richiesta di passaggio con mezzi su un fondo di privato che è collocato nel Comune di Amaro (UD) e su cui già è presente una strada sterrata di accesso.

Si richiede inoltre di ricevere comunicazione rispondendo allo scrivente RUP, al termine dei 30 giorni, attestante la pubblicazione di detto avviso e il periodo in cui è stato pubblicato.

Si rimane a disposizione per ogni informazione.

Distinti saluti.

Autostrade // per l'Italia

DIREZIONE 9° TRONCO - UDINE

Il RUP

Francesco Pozzato

IL RESPONSABILE
DEL PROCEDIMENTO

Allegati:

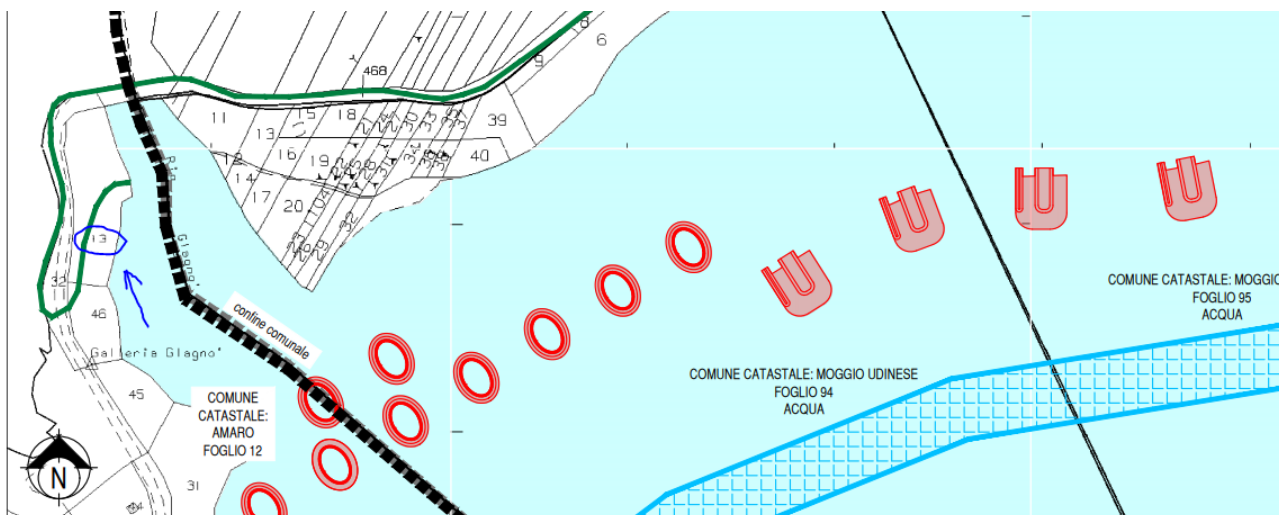
1. Avviso con richiesta di pubblicazione nell'Albo Pretorio del Comune di Moggio Udinese (UD)

AVVISO con richiesta di pubblicazione nell'Albo Pretorio del Comune di Moggio (UD)

Oggetto: **Progetto definitivo per i lavori di ripristino del Ponte sul Rio Glagnò in Autostrada A23 al km 67+212. Richiesta di nulla osta al passaggio con mezzi su fondo privato nel Comune di Amaro (UD).**

Si comunica con il presente avviso che Autostrade per l'Italia – Direzione di Tronco 9 – Udine, ai fini dell'esecuzione dei lavori in oggetto, il Committente richiederebbe di accedere all'alveo del Rio Glagnò nei pressi dell'abitato di Campiolo attraverso il fondo seguente (su cui già attualmente insiste una stradina esistente di accesso sterrata all'alveo del Rio Glagnò) - Comune Censuario di AMARO (UD), Foglio 12, Mapp. 13 - appartenente ai seguenti proprietari, che non è stato possibile fin'ora contattare direttamente per le vie brevi:

- FORABOSCO ADRIANO nato a MOGGIO UDINESE (UD) il 21/04/1959, CF: FRBDRN59D21F266M, PROPRIETA' 3/18
- FORABOSCO INES nata a MOGGIO UDINESE (UD) il 15/05/1926, CF: FRBNSI26E55F266C, PROPRIETA' 3/9
- FORABOSCO MARIO nato a MOGGIO UDINESE (UD) il 22/11/1941, CF: FRBMRA41S22F266G, PROPRIETA' 3/18
- FORABOSCO SERGIO nato a MOGGIO UDINESE (UD) il 16/10/1947, CF: FRBSRG47R16F266D, PROPRIETA' 1/9
- FORABOSCO UGO nato a MOGGIO UDINESE (UD) il 04/06/1946, CF: FRBGUO46H04F266I, PROPRIETA' 1/9
- TOMADINI PAOLO nato a LIVORNO (LI) il 22/12/1962, CF: TMDPLA62T22E625U, PROPRIETA' 1/9



Comune Censuario di AMARO (UD), Foglio 12, Mapp. 13

Si invitano i proprietari sopra citati a contattare il Responsabile del Procedimento, ing. Francesco Pozzato, ai recapiti di seguito indicati per discutere della richiesta del Committente di nulla osta al passaggio sul fondo indicato.

- cell.: 345 / 600 63 69
- mail: francesco.pozzato@autostrade.it
- PEC: autostradeperlitaliad9udine@pec.autostrade.it



Società per azioni

Società soggetta all'attività di direzione e coordinamento di Atlantia S.p.A.

Capitale Sociale € 622.027.000,00 interamente versato

Codice Fiscale e n. di iscrizione al Registro delle Imprese di Roma 07516911000

C.C.I.A.A. ROMA n. 1037417 - P.IVA 07516911000 - Sede Legale: Via A. Bergamini, 50 - 00159 Roma

DIREZIONE 9° TRONCO - UDINE

S.S. 13 Km. 134 + 100

33010 TAVAGNACCO (UD)

TELEG : ASPI S.p.A. DIREZIONE 9° TRONCO UDINE

TELEF. : 0432 578.1

TELEFAX : 0432 578.227

WEBSITE : www.autostrade.it

PEC : autostradeperitaliad9udine@pec.autostrade.it

NS. RIF. DT9/TEC/SPC

Spett.le

Comune di Amaro

Via Roma, 33

33020 - Amaro (UD)

Alla C.A. ALBO PRETORIO

PEC: comune.amaro@certgov.fvg.it

OGGETTO: Progetto definitivo per i lavori di ripristino del Ponte sul Rio Glagnò in Autostrada A23 al km 67+212. Richiesta di pubblicazione su Albo Pretorio Comunale

Con riferimento all'oggetto, il sottoscritto RUP dell'intervento richiede di pubblicare nell'albo pretorio del Comune di Amaro (UD) per un tempo di 30 giorni l'avviso allegato inerente la richiesta di passaggio con mezzi su un fondo di privato che è collocato nel Comune di Amaro e su cui già è presente una strada sterrata di accesso.

Si richiede inoltre di ricevere comunicazione rispondendo allo scrivente RUP, al termine dei 30 giorni, attestante la pubblicazione di detto avviso e il periodo in cui è stato pubblicato.

Si rimane a disposizione per ogni informazione.

Distinti saluti.

Autostrade // per l'Italia

DIREZIONE 9° TRONCO - UDINE

Il RUP

Francesco Pozzato

Allegati:

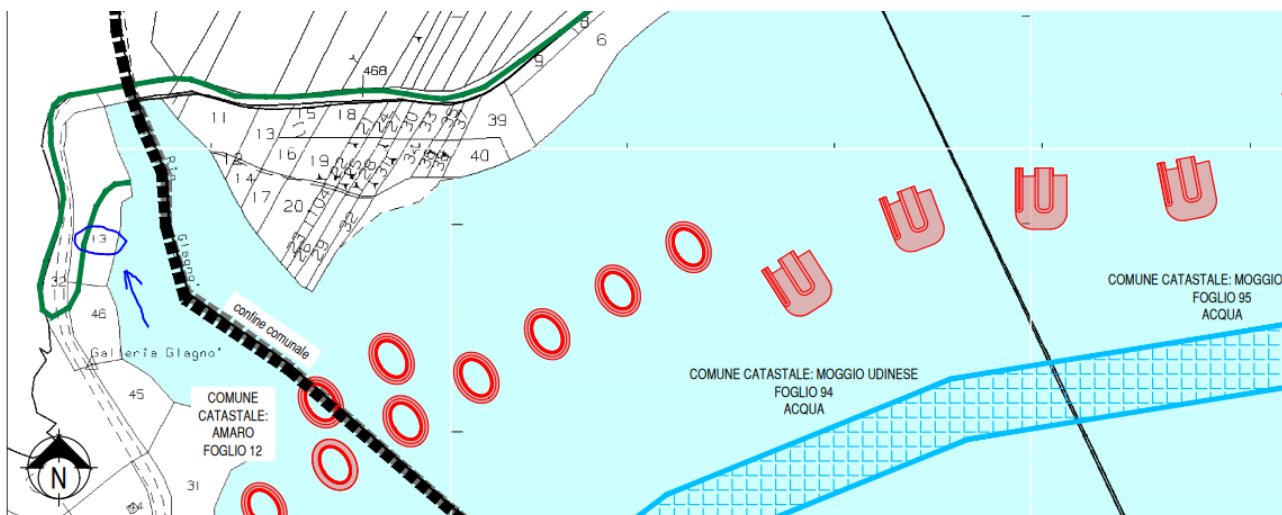
1. Avviso con richiesta di pubblicazione nell'Albo Pretorio del Comune di Amaro (UD)

AVVISO con richiesta di pubblicazione nell'Albo Pretorio del Comune di Amaro (UD)

Oggetto: **Progetto definitivo per i lavori di ripristino del Ponte sul Rio Glagnò in Autostrada A23 al km 67+212. Richiesta di nulla osta al passaggio con mezzi su fondo privato nel Comune di Amaro (UD).**

Si comunica con il presente avviso che Autostrade per l'Italia – Direzione di Tronco 9 – Udine, ai fini dell'esecuzione dei lavori in oggetto, il Committente richiederebbe di accedere all'alveo del Rio Glagnò nei pressi dell'abitato di Campiolo attraverso il fondo seguente (su cui già attualmente insiste una stradina esistente di accesso sterrata all'alveo del Rio Glagnò) - Comune Censuario di AMARO (UD), Foglio 12, Mapp. 13 - appartenente ai seguenti proprietari, che non è stato possibile fin'ora contattare direttamente per le vie brevi:

- FORABOSCO ADRIANO nato a MOGGIO UDINESE (UD) il 21/04/1959, CF: FRBDRN59D21F266M, PROPRIETA' 3/18
- FORABOSCO INES nata a MOGGIO UDINESE (UD) il 15/05/1926, CF: FRBNSI26E55F266C, PROPRIETA' 3/9
- FORABOSCO MARIO nato a MOGGIO UDINESE (UD) il 22/11/1941, CF: FRBMRA41S22F266G, PROPRIETA' 3/18
- FORABOSCO SERGIO nato a MOGGIO UDINESE (UD) il 16/10/1947, CF: FRBSRG47R16F266D, PROPRIETA' 1/9
- FORABOSCO UGO nato a MOGGIO UDINESE (UD) il 04/06/1946, CF: FRBGUO46H04F266I, PROPRIETA' 1/9
- TOMADINI PAOLO nato a LIVORNO (LI) il 22/12/1962, CF: TMDPLA62T22E625U, PROPRIETA' 1/9



Comune Censuario di AMARO (UD), Foglio 12, Mapp. 13

Si invitano i proprietari sopra citati a contattare il Responsabile del Procedimento, ing. Francesco Pozzato, ai recapiti di seguito indicati per discutere della richiesta del Committente di nulla osta al passaggio sul fondo indicato.

- cell.: 345 / 600 63 69
- mail: francesco.pozzato@autostrade.it
- PEC: autostradeperlitaliad9udine@pec.autostrade.it

Codice progressivo: 2021 200

Tipologia: Altri avvisi

Numero atto: Protocollo n. 0014145/2021 del 27/05/2021

Oggetto: AUTOSTRADE PER L'ITALIA - Progetto definitivo per i lavori di ripristino del Ponte sul Rio Glagnò in Autostrada A23 al km 67+212. Richiesta di nulla osta al passaggio con mezzi sul fondo privato nel Comune di Amaro (UD).

Data inizio pubblicazione: 27/05/2021

Data fine pubblicazione: 26/06/2021

Stato: Scaduto

Ente pubblicante: COMUNE DI AMARO

Ente operatore: COMUNE DI AMARO

Ufficio competente: AUTOSTRADE PER L'ITALIA

Amaro, 28 giugno 2021

IL FUNZIONARIO INCARICATO
Giulietta De Giudici



Codice progressivo: 2021 358

Tipologia: Altri avvisi

Numero atto: 1

Oggetto: AUTOSTRADE PER L'ITALIA PROGETTO DEFINITIVO PER I LAVORI DI RIPRISTINO DEL PONTE
SUL RIO GLAGNÒ IN AUTOSTRADA A23 AL KM 67+212.

Data inizio pubblicazione: 01/06/2021

Data fine pubblicazione: 01/07/2021

Stato: Scaduto

Ente pubblicante: COMUNE DI MOGGIO UDINESE

Ente operatore: COMUNE DI MOGGIO UDINESE

Ufficio competente: segreteria



COMUNE DI MOGGIO UDINESE

Provincia di Udine

medaglia d'oro al valore civile

P.ZZA UFFICI, 1
C.F. 8400 1550 304
TEL. 0433 / 51177-51877-51888
www.comune.moggioudinese.ud.it

C.A.P. 33015
P. I.V.A. 01 134 980 307
FAX 0433 / 51371
segreteria@comune.moggioudinese.ud.it

Prot. PEC

Moggio Udinese, 23/04/2021

Spett.le Autostrade per l'Italia S.p.A.
- Direzione 9° Tronco –
33100 UDINE
Pec:autostradeperlitaliad9udine@pec.autostrade.it

OGGETTO: REFERTO PUBBLICAZIONE RIF. DT9/TEC/SPC

In riferimento alla Vs. nota di prot. n. 0001033 del 26/05/2021, relativo alla richiesta di pubblicazione **“Progetto definitivo per i lavori di ripristino del Ponte sul Rio Glagnò in Autostrada A23 al km 67+212”**, si trasmette in allegato alla presente il referto con gli estremi di avvenuta pubblicazione e nel contempo si attesta che non sono pervenute a questo Comune osservazioni né opposizioni in merito.

Distinti saluti.

IL TITOLARE DI P.O.
AREA TECNICA E TECNICO-MANUTENTIVA
Simone Mazzolini



2 CONCLUSIONI

Nella Conferenza dei Servizi n.2 sono stati pervenuti n.5 pareri di cui quattro favorevoli e uno favorevole con prescrizioni.

Il parere con prescrizione è quello del Servizio Difesa del Suolo Regione FVG. Nello specifico la richiesta per l'ottenimento dell'autorizzazione idraulica è la seguente: "Attesa la riduzione della sezione idraulica del rio Glagnò, generata dall'intervento a progetto, compensare la riduzione in parola con l'asportazione del materiale ghiaioso sovralluvionato presente in sponda destra del corpo idrico immediatamente a monte della confluenza col fiume Fella tra la coppia di piloni 1-1 e 2-2 garantendo in tal modo il deflusso delle acque del rio anche attraverso tale sezione idrica."

La presente progettazione esecutiva recepisce la prescrizione del Servizio Difesa del Suolo (vedere elaborato PE-T03).

3 RICHIESTA DI NULLA OSTA AL PASSAGGIO SU FONDO PRIVATO

Il Committente ha richiesto di accedere all'alveo del Rio Glagnò nei pressi dell'abitato di Campiolo attraverso il fondo seguente (su cui già attualmente insiste una stradina esistente di accesso sterrata all'alveo del Rio Glagnò) - Comune Censuario di AMARO (UD), Foglio 12, Mapp. 13 - appartenente a privati. A seguire si allegano le pubblicazioni nell'Albo Pretorio nei Comuni di Amaro e Moggio Udinese e le attestazioni che non sono pervenute ai Comuni osservazioni né opposizioni in merito.